



VECLUS, s.l.

Francesc Caballé i Reinald González. Gestió i documentació del patrimoni arquitectònic i arqueològic

C./ Princesa, 57 1.2. 08003.Barcelona

Tel. / Fax 93 319 65 51 E-mail: veclus@veclus.com

www.veclus.com

NIF: B-59371195

Memòria científica sobre l'intervenció arqueològica realitzada a la finca núm. 12 del carrer Duc de la Victòria de Barcelona



Redacció de la memòria:

Conxi Rodríguez Fernández

Excavació arqueològica

Direcció tècnica:	Conxi Rodríguez Fernández
Empresa:	Veclus, s.l.

Conxi Rodríguez Fernández



21 de Novembre de 2003, Barcelona

SUMARI

Presentació	1
Localització.....	3
Notícies històriques	4
Treballs realitzats	6
Conclusions.....	20
Apèndix I. Annex documenta	
Apèndix II. Documentació planimètrica	
Apèndix III. Fitxes d'unitat estratigràfica i seqüència estratigràfica	
Apèndix IV. Material arqueològic	
Bibliografia	

Presentació

Els treballs arqueològics realitzats al subsòl de la finca núm. 12 del carrer Duc de la Victòria de la ciutat de Barcelona es portaren a terme durant el mes d'octubre de l'any 2003. L'objectiu d'aquesta actuació ha consistit en documentar les restes descobertes en el decurs de la realització d'unes obres destinades a substituir el sistema de recollida d'aigües per una canalització actual.

L'interès per documentar aquest lloc respòn al fet que aquest edifici degut a la proximitat del important jaciment romà de la plaça Villa de Madrid, així com per tractar-se d'un espai urbanitzat dintre de la muralla del segle XIII, i per la poca informació arqueològica que es tèn d'aquesta zona en el moment anterior a l'obertura del carrer de Duc de la Victòria.

La intervenció ha consistit, doncs, en el seguiment arqueològic del rebaix del sòl, en una potència de 35 cm, que afectava a tota la superfície de la planta baixa de l'edifici. Hem documentat les estructures localitzades, però hem de dir que la seva interpretació ens ha estat limitada per les característiques de l'obra que no feien necessària una excavació a una cota més baixa.

Situació de les zones afectades per les obres on hem documentat arqueològicament elements i estructures.



Localització

La finca on s'ha realitzat l'intervenció arqueològica es troba situada en la parcel·la 2016 de forma rectangular. L'edifici es localitza dins l'illa de cases número 0112700, delimitada pels carrers de la Canuda a la banda més septentrional, Duc de la Victòria al costat més occidental, Portaferrisa al sud, Cucurulla al sudest i, finalment, El Portal de l'Àngel al costat oriental



Plànol parcel·lari actual de la ciutat, en el que s'indica la localització de la finca on s'ha efectuat l'excavació arqueològica.

Notícies històriques

La parcel·la que ocupa la finca número 12 del carrer de Duc de la Victòria s'origina a partir de l'obertura d'aquet nou carrer, situat entre el carrer de Canuda i el carrer de Portaferriça i que va se projectat inicialment amb el nom de carrer de Delícies,. El nou traçat urbanístic va comportar l'enrunament d'edificacions anteriors, que segons la documentació consultada, afectaren a l'antic palau dels Ducs de Medinaceli, en aquell moment propietat de Josep Martí i Fabregas. (vegeu Doc. 1)



Detall de la còpia d'un plànol de Barcelona de 1751. El cercle vermell correspon a l'àrea on posteriorment s'obrirà el nou carrer Duc de la Victòria

Tant el projecte urbanístic del carrer com el d'edificació del frontis on es situa la finca, està signat per l'arquitecte Pedro Casany l'any 1856. L'obertura de la nova via ja s'havia portat a terme en el moment en que Miquel Garriga i Roca va realitzar els anomenats Quarterons Garriga, vers l'any 1857. Aquesta reforma fesomia urbana juntament amb la construcció de la gran façana on es situa la finca que ens ocupa, que consta de 12 portes, és la que ens ha arribat fins l'actualitat. (vegeu Doc.2)

Treballs realitzats

La intervenció duta a terme ha consistit en el rebaix de 35 cm aproximadament, en totes les zones on s'han realitzat les obres per una nova canalització. El principal objectiu ha estat la documentació arqueològica de totes les restes visibles i la recollida del material arqueològic més significatiu. L'excavació s'ha realitzat manualment amb 3 peons proporcionats per la promoció de l'obra.

A fi d'ordenar la seqüència estratigràfica documentada, s'han diferenciat quatre sectors, que es corresponen a cadascuna de les habitacions en que s'ha intervingut.



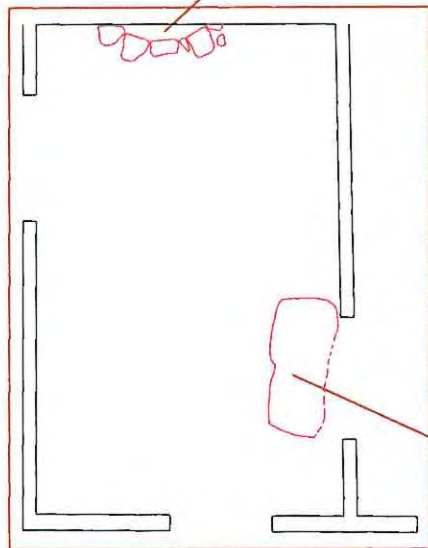
Identificació dels sectors arqueològics

La descripció dels treballs realitzats la farem per sectors, donat que l'excavació i l'aixecament dels paviments inicials es va realitzar seguint el calendari de les obres, de forma que una vegada finalitzades les tasques arqueològiques, l'espai quedava lliure per la realització del nou clavegueram. Així doncs cada habitació ha estat individualitzada com a sector, exceptuant el cas del sector 4, que l'hem subdividit longitudinalment en sector 4A i 4B, i cadascun d'aquests subsectors ha estat separat per trams. D'aquesta manera ha estat més fàcil recollir les dades i documentar les restes arqueològiques.

Sector 1

L'habitació identificada com a sector 1, és la situada més al nord de l'edifici i té una superfície de 16'4 m².

L'aixecament del paviment UE 1, que correspon a un ellosat de cronologia moderna, va permetre localitzar l'estrat UE 2, format per terra i material de runa, plàstics i ceràmica. Sota aquest nivell vam localitzar l'estructura UE 9, de forma semicircular, que presenta continuïtat sota la paret més nord-oriental de l'habitació; i l'estructura UE 10 localitzada a la banda sud-est de l'habitació, just on està situada l'entrada. Aquesta estructura mostrava una realització a base de pedra i morter de calç, no presenta cares vistes. Donat que les obres no requerien rebaixar la cota i es mantenen les estructures localitzades, els treballs d'excavació van finalitzar en aquest punt.



Situació de les estructures localitzades al sector 1



Vista de la UE 9, on es pot apreciar la seva continuïtat sota la paret

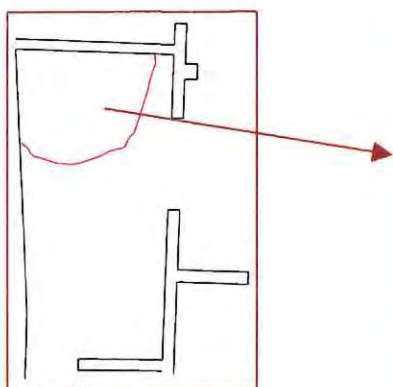


Detall de la UE 10

Sector 3

Situat en l'extrem més oriental de la finca, té unes dimensions de 5 m de llarg per 2'5 d'ample amb una superfície de 11'8 m².

L'estructura UE 15, va ser documentada un cop ja s'havien iniciat les obres, motiu pel qual l'estrat inicial no va ser excavat arqueològicament. Dita estructura està feta amb maó massís i ciment, i es pot observar en ella la impronta del paviment. Donades les característiques de duresa de l'estructura i els requeriments de l'obra no es va procedir al seu rebaix, finalitzant l'intervenció arqueològica en aquest punt.



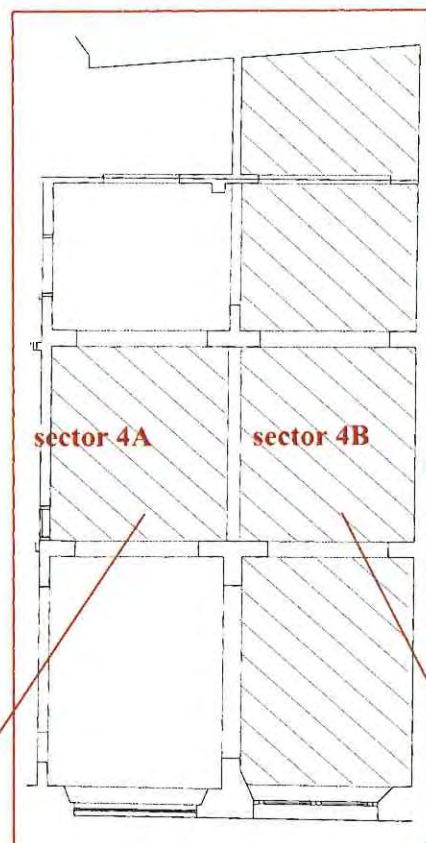
Situació de la UE 15 en el sector 3



Vista genèrica de la UE 15, desde l'extrem nord del sector

Sector 4

Donades les dimensions arquitectòniques de l'àrea definida com a sector 4 i el fet que les obres ja estiguessin iniciades en el moment de la intervenció arqueològica, hem cregut recomanable la diferenciació de dos grans espais, definits per dos naus i les hem denominat sector 4A i 4B.



Planta de situació de les dos naus corresponents al sector 4, podem apreciar com els pilars faciliten la divisió d'aquest gran espai.



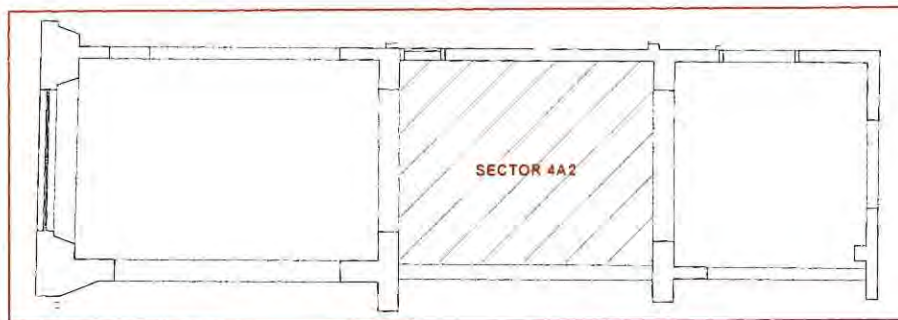
Vista general del sector 4A



Vista general del sector 4B

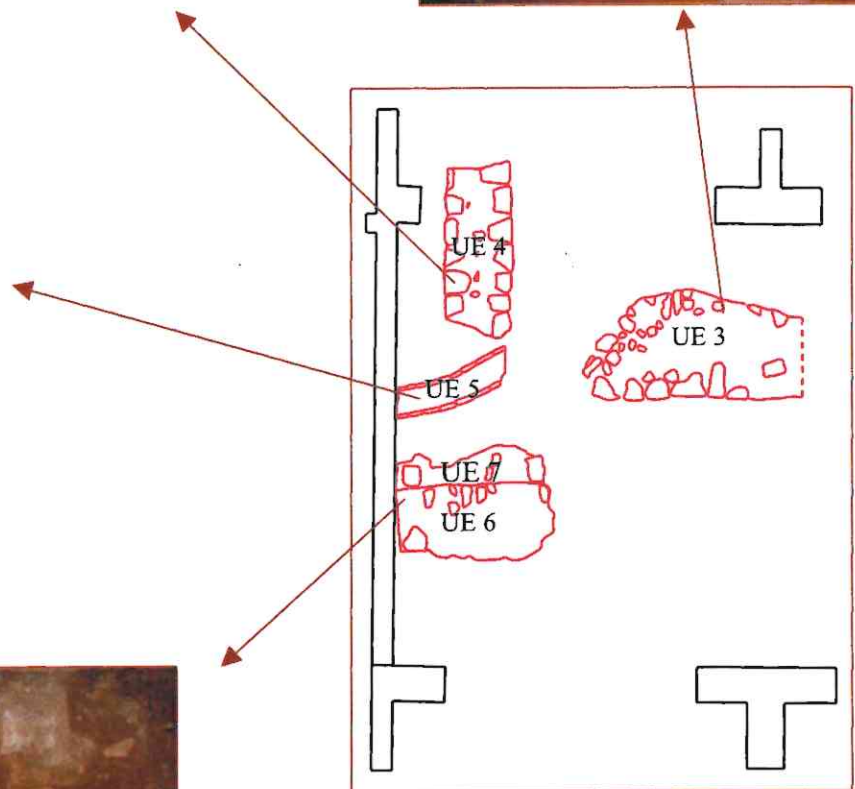
Sector 4A

El sector 4A correspon a la part nord-occidental de l'edifici, té una superfície aproximada de 45'5 m², 13 m de llarg i 3'5 m d'ample. L'espai de la nau queda delimitat per pilars. En aquest cas els treballs arqueològics han consistit en documentar aquelles estructures que van ser localitzades per les obres.



Per aquesta raó no hem pogut registrar l'estratigrafia corresponent a aquest sector, encara que creiem, a partir dels treballs realitzats als altres sectors, que segurament correspondria a un estrat de farciment com els documentats en els sectors en què si hem excavat. El conjunt d'estructures localitzades en aquest sector s'ubiquen en el tram central, aquestes són la UE 3, UE 6 i UE 7, que presenten unes característiques similars, però que no hem pogut definir la seva funció. La UE 5 es correspon a una claveguera contemporània. I el mur UE 4 que podríem datar, per tipologia, del segle XV .

Treballs realitzats

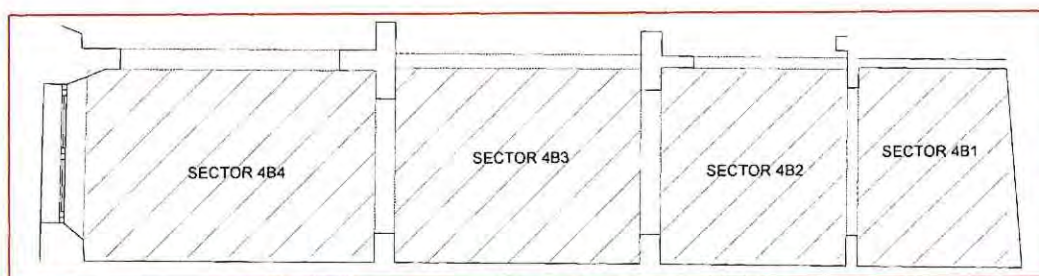


Ubicació de les estructures localitzades al sector 4A

Sector 4B

Les dimensions de la nau identificada com a 4B són aproximadament de 16m de llarg per 3'5 m d'ample amb una superfície de 56 m². L'espai d'aquesta nau el vam dividir per trams, delimitats per pilars i anomenats sectors 4B1, 4B2, 4B3 i 4B4.

Aquests sectors queden ordenats numèricament seguint la direcció de l'est a l'oest.



Situació en planta dels diferents sectors delimitats.

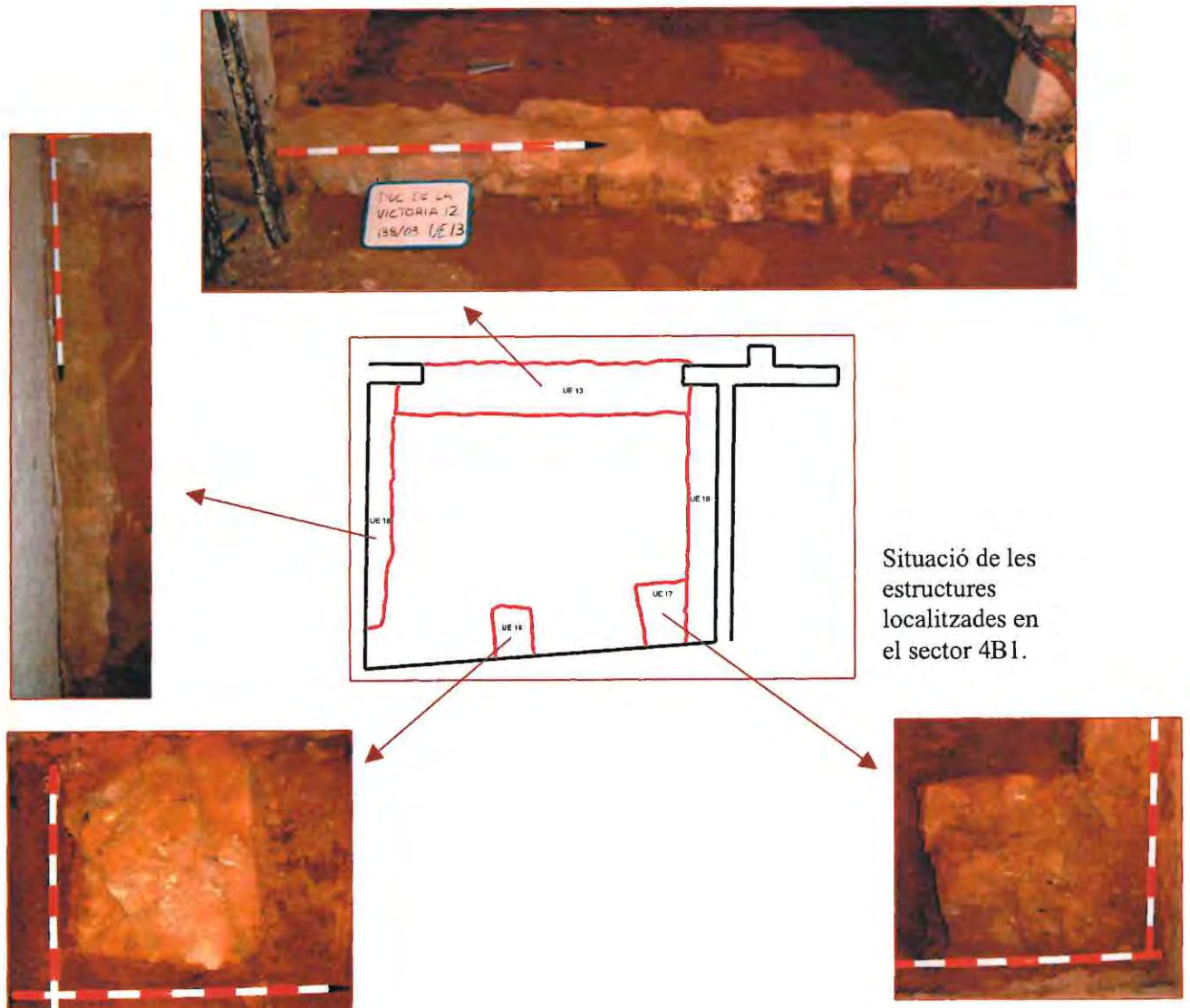
Els treballs arqueològics s'iniciaren amb l'aixecament del paviment inicial UE 8, un cop desmuntat es documentà al sector 4B1 l'estrat UE 12, format per morter de calç i rajoles col·locades amb la decoració al revés, de forma que no es veiessin, respon segurament a la necessitat de compactar la superfície tot reutilitzant material constructiu.



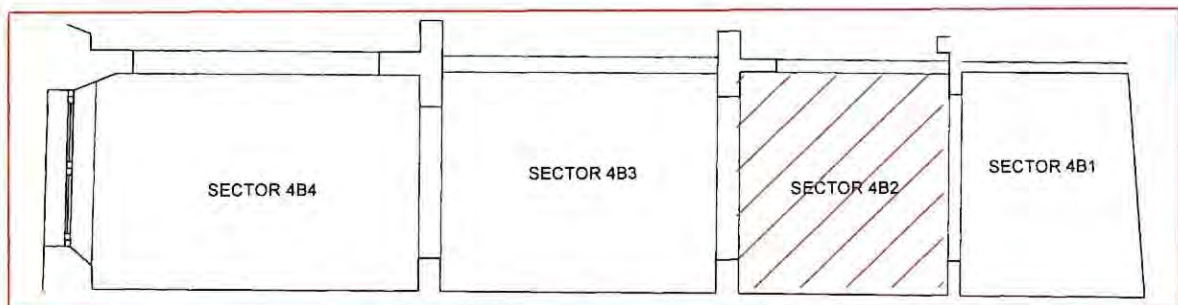
Detall de la UE 12, on es pot apreciar la col·locació de les rajoles.

Sota la UE 12 trobem l'estrat de farciment UE 14 compost per una terra de color marró vermellós amb material de cronologia diversa, que avarca des de unes ceràmiques del segle XIII fins a vidres actuals, etc....

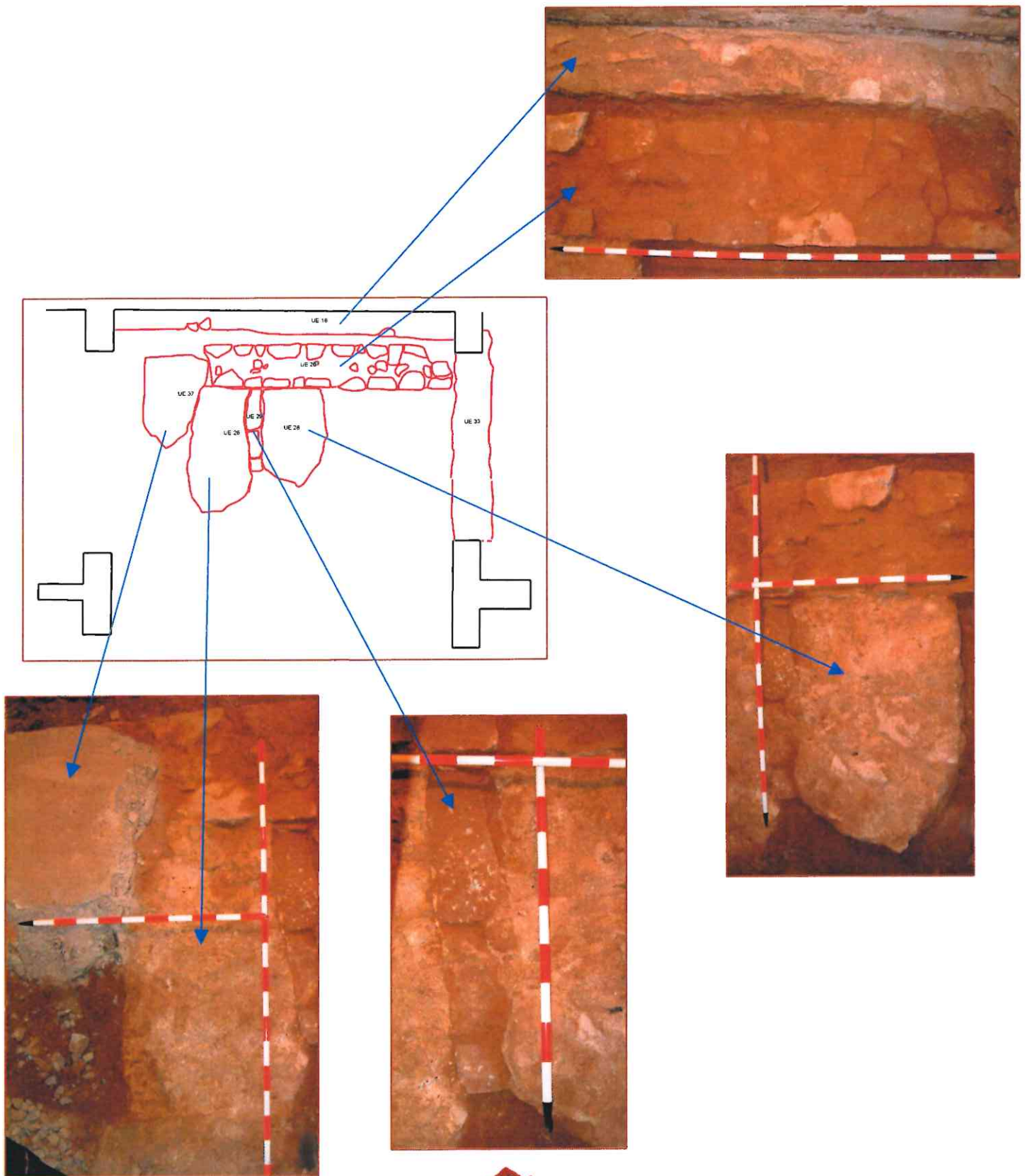
En el sector corresponent al 4B1 l'eliminació de l'estrat UE 14 va permetre localitzar les fonamentacions dels murs i pilars UE 13, UE 16, UE 17, UE 18 i UE 19. En aquest punt finalitzaren els treballs arqueològics referents al sector 4B1.



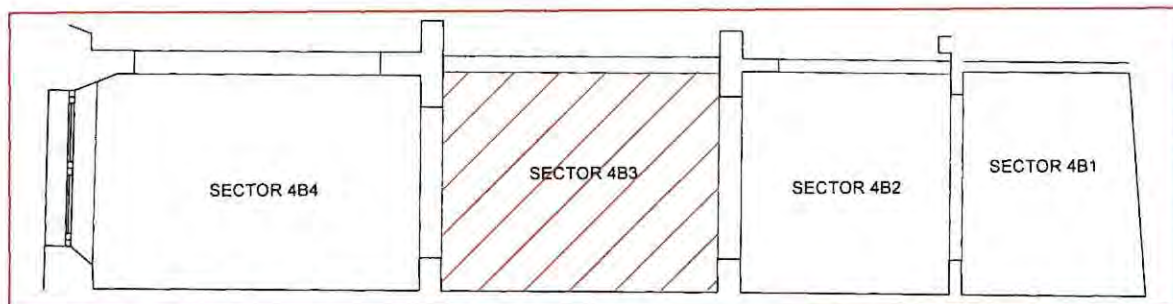
A continuació es procedí a l'excavació en el sector 4B2. Un cop aixecat el paviment UE 8 es localitzà l'estrat UE 14, identificat ja en el sector 4B1 com a farciment per arribar a la cota de circulació actual. Després d'excavar els 30-35 cm corresponents al rebaix es documentaren les estructures següents: la UE 20 corresponent a un mur amb un gruix de 60 cm, lligat amb morter de calç i que presenta unes característiques que podrien correspondre a una cronologia del segle XV, el fet de no tenir més referents estratigràfics i la limitació dels treballs arqueològics ens impedeix acurar més les dades. L'estructura UE 21, feta de pedra i morter de calç, adossada al mur UE 20, per tant posterior. La UE 22, es correspon a la fonamentació del pilar situat entre el sector 4B1 i 4B2, a la banda sud. Els elements UE 23 i UE 24, podrien respondre a les restes estructurals d'una claveguera, però com a la resta dels elements la limitació dels treballs no ens permet delimitar les relacions estratigràfiques. I per últim la continuació de la fonamentació del mur sud de l'edifici, corresponent al sector 4B2.



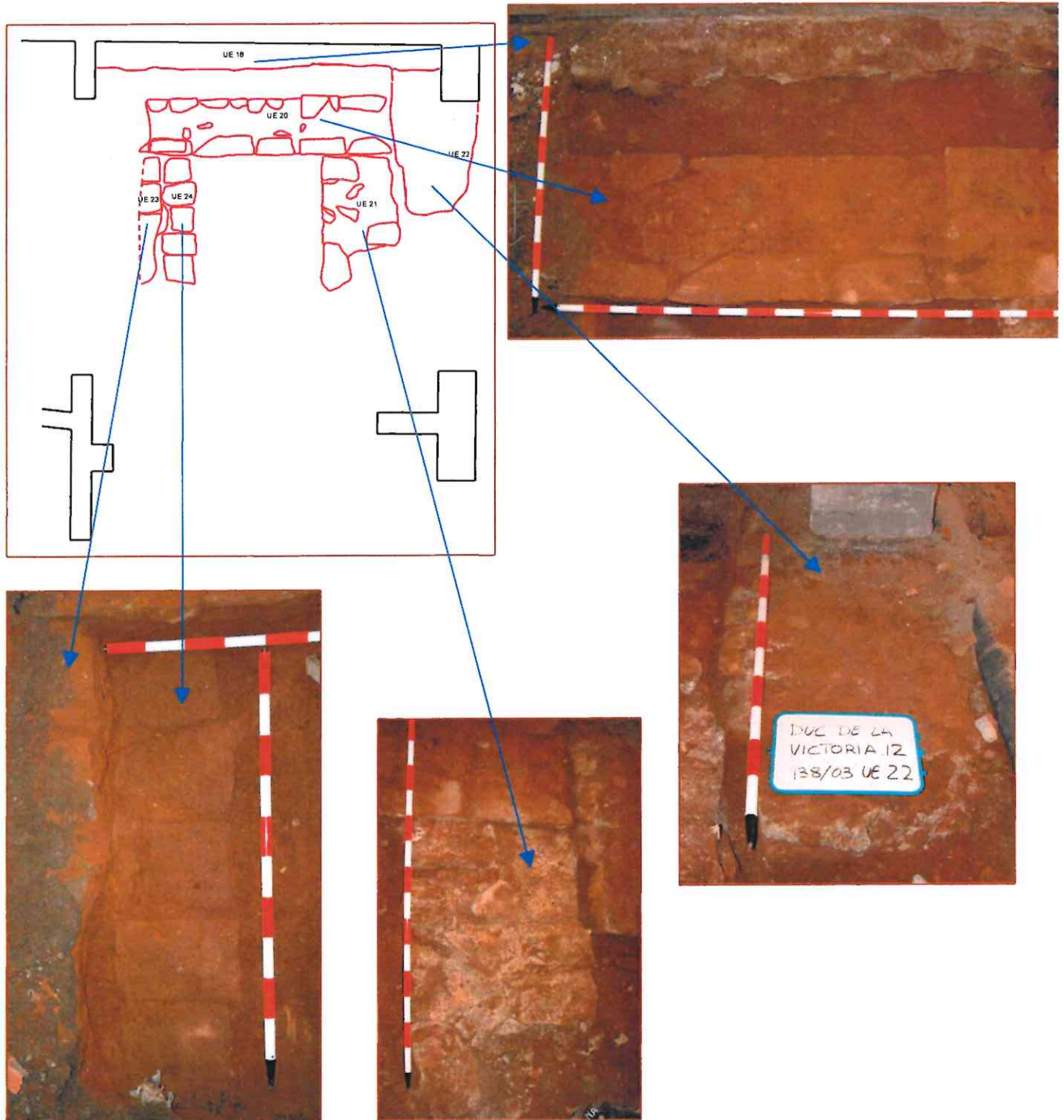
Podeu veure marcat amb ratlles la ubicació del sector descrit anteriorment.



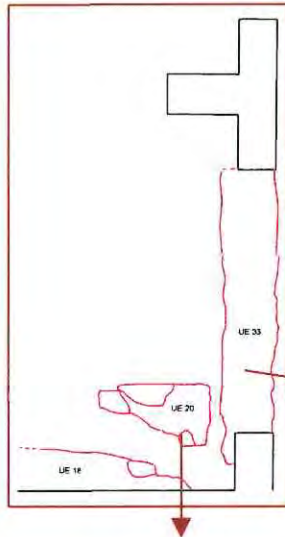
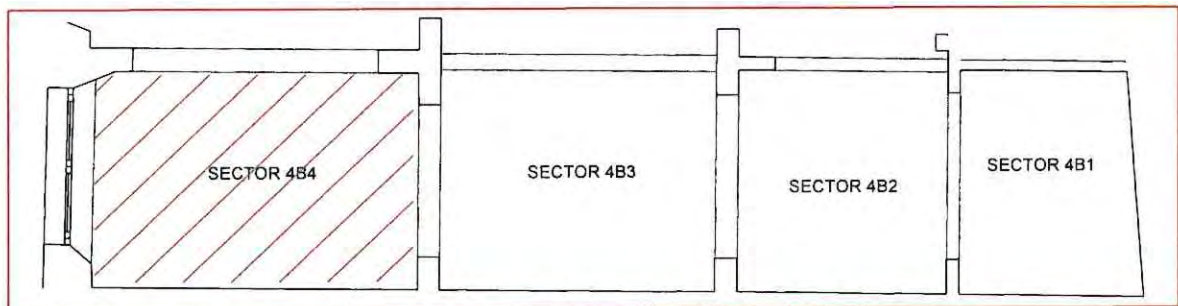
Els treballs arqueològics en el sector 4B3 s'iniciaren amb l'aixecament del paviment UE 8, igual que en els anteriors sectors es documentà l'estrat UE 14, i un cop excavat aquest es registraren les següents estructures. En primer lloc la continuació de la fonamentació del mur sud de l'edifici UE 18, seguidament el mur UE 20 afectat per la negativa UE 30 en l'extrem situat al límit del sector 4B2 i la negativa UE 29 situada en el límit amb el sector 4B4. Els elements UE 26, UE 27, UE 28 , que responen a la mateixa tipologia, fets de morter de calç i pedra. I per últim l'element UE 37 fet de ciment i que possiblement responia a la necessitat de reforçar el paviment per tal de suportar la maquinària que hi havia en el local quan aquest funcionava com a impremta.



Hom pot veure la ubicació en la nau que correspon al sector descrit.



El sector 4B4 va ser l'últim en ser excavat, donat que per situació facilitava buidar els carretons de terra, a més en aquest sector les exigències de l'obra no feien necessari el rebaix de tota la superfície, donat que apareixien canalitzacions actuals. Així doncs, un cop aixecat el paviment UE 8, s'excavà l'estrat UE 14 i es documentà la riostra UE 33 i la continuació del mur UE 20.



Ubicació en planta del sector, que ens ocupa, i distribució dels elements localitzats



Conclusions

Les conclusions obtingudes del treball arqueològic realitzat al carrer de Duc de la Victòria 12 responen basicament a la documentació d'estructures que han quedat visibles. La intervenció arqueològica s'ha vist limitada per les característiques pròpies de l'obra, que només ha necessitat el rebaix de 30-35 cm aproximadament per a la substitució d'una nova xarxa de clavegueram en tota la superfície de la planta baixa.

A nivell arquitectònic la localització de dos murs UE 4, en el sector 4A, i UE 20, en el sector 4B, que responen a la mateixa tipologia i sembla que delimiten un espai interior, podrien definir una crugia d'aproximadament 5 mts d'amplada. Per tant podria respondre a una fase de construcció més antiga i que situariem al voltants del segle XV, evidentment aquestes deduccions són tan sols una aproximació cronològica i resten subjectes a intervencions posteriors més acurades.

La següent fase constructiva que podem documentar és la del propi edifici actual, que segons el projecte i permís d'obres s'autoritza el 16 d'octubre de 1856. A aquest moment pertanyen les riestres i fonamentacions de murs que hem descrit anteriorment. (vegeu Doc.2)

Hem pogut documentar per els estrats, l'existència de material d'època medieval però barrejat amb material contemporani, aquest registre ens evidència un ús anterior al de l'edifici actual, però les dades no són suficients per establir una seqüència.

Apèndix I. Annex documental



DOC 1
1856

Títol/contingut: Informe favorable per la reedificació i l'obertura d'un nou carrer entre els carrers, de Portaferrisa i de Canuda.

Tipologia: Documentació municipal administrativa

Referència documental: AMA. Exp. 1666 3/1 Obres públiques

Resum/transcripció:

El 22 de Juny de 1856 Josep Martí Fabregas sol·licita permís a les autoritats municipals, per obrir un carrer desde el carrer de Portaferrisa fins el carrer de Canuda, amb el nom de *Delicias*. Aquesta obra comporta la necessitat d'enderrocar l'antic palau de Medinaceli i les cases existents, propietat del mateix Josep Martí Fabregas.

Al 26 de Juny de 1856 l'arquitecte municipal Miquel Garriga i Roca redacta un informe favorable de la viabilitat del projecte presentat per Josep Martí Fabregas. El projecte pretén la reedificació del terreny i l'obertura d'un carrer, amb una amplada d'aproximadament 6 mts i els terrenys del carrer són cedits pel propietari, Josep Martí Fabregas, que s'ha de fer càrrec de les despeses de les estructures del clavegueram, l'empedrat de la calçada i les voreres. L'expedient inclou la documentació gràfica relativa al projecte urbanístic signada per l'arquitecte Pedro Casany en la que s'indica l'alineació del carrer i les seves dimensions i on no figura la parcel·lació antiga.



Excmo. Senor.

D. José Martí y Taboada, propietario del estenso terreno que ocupaba el antiguo Palacio del Excmo. Sr. Duque de Medinaceli, y de otros varios colindantes, entre las calles, Puerta-forsica y Camida, solicita de V. E. la aprobación del plano que por duplicado acompaña, para la rectificación que en esta localidad se propone y abertura, en el centro de una calle de 30 palmos catalanes de ancho que comunicará con las dos ante dichas; á lo que debo informar:

En el Detenido examen del Deseño no se ha traslucido la menor infracción de ninguna de las prescripciones vigentes en la materia; y por lo que hace á la nueva calle proyectada, si bien para resolver sobre ella, pudiera acaso parecer en primera vista, que se hecha demerito la presencia de otros antecedentes indispensables en circunstancias análogas, puesto que no ha mediado la prevenida declaración de utilidad pública y consiguiente indemnización al propietario del terreno que á tan privilegiado servicio se destina, debe no obstante, á la Verdad que ahora nos retrata, como á la generalidad de los casos, de una medida reclamada por el voto concienzudo de la opinión del vecindario y apoyada en las lecciones de la experiencia y teorías científicas que los adelantos del siglo han puesto en contacto con la administración de los pueblos, en cuyos terminos toma V. E. la iniciativa llevado de su celo característico en pro del mayor desarrollo de los intereses que tan dignamente representa, y conduce á término la mejora que por las formalidades indicadas, que la expropiación reclama en nombre de la



Ministerio de Fomento
Arquitectura
R. H. D. S. M. A.

Abertura de una Calle cuyo terreno pertenece á un solo dueño y cede espontaneamente en beneficio mas ó menos considerable, de su restante propiedad; de una calle que pone desde luego en comunicacion dos otras, que atendida las circunstancias de localidad, ni estudiará ahora su influencia á mayor número, ni se concibe que pueda aumentar su importancia auto sucesivo sea cual fuere el grado de su grandecimiento de la Ciudad, así en punto á ornato como á comodidad y salubridad de los moradores y que, por lo mismo, no puede en sentir del que suscribe susceptible de prolongacion, no afecte mas ó menos remotamente los intereses de otros particulares.

En este concepto, pues, ya que no pueda negarse que era Calle proyectada, circunscrita á los intereses inmediatos de localidad, aunque en pequeña escala todas las circunstancias queda harian recomendable en el otro caso mencionado y á costa de la expropiacion forzosa, se por una parte no deben concurrir mayores formalidades, no se presenta por la otra, obstáculo alguno á la realizacion de la misma; y como además los restantes detalles del diseño acompañado se atemperan de todo punto á las reglas establecidas y puestas en practica recientemente en casos analogos y por ejemplo en las calles de Obradors que cuenta unos 22 palmos ancho, á la de Milans 25, la del Llonç 27, la del Alba 29 1/2, las de S. Fel. S. Bertran, Santa Euladivna, Miras, Peracamps y S. Jo. Opino, que podria acordarse de plano á cuanto solicita el Sr. Marti, teniendo presente á mayor abundamiento en cuanto al ancho designado para la nueva calle las autorizaciones y resoluciones concedidas por S. E. en la de 1809, y 1810.

gacion de la de Obradors y otras expresadas; previniendo
empuro, al interesado que debe construir desde luego y costear
la cloaca y alcantaralij anexas, el empedrado y aceras de la
calle que nos ocupa con igual sujecion tambien a lo prescrip-
tuado.

N.C. no obstante Venoltera lo que considere mas acor-
tado.

Barcelona 20 de junio 1856.

Miguel Garriga y Boer



DOC 2
1856

Títol/contingut: Projecte i permís d'obres per a la construcció d'uns edificis per vivendes.

Tipologia: Documentació municipal administrativa

Referència documental: AMA. Exp. 881-C, Obres particulars

Resum/transcripció:

El 16 d'agost de 1856, Josep Martí i Fabregas demana permís per construir uns edificis per vivendes (12 portes).

El projecte és obra de l'arquitecte Pedro Casany, a l'expedient només consta els plans.

19 de Junio
1856



Ayuntamiento de Baza
Archi Administrativo
Bischo Casador, 4

Excmo Sr
Ala. Sra. D. D. D.

D. Jose Marti y Padilla vecino de esta villa
de Alcazar de San Juan a V.E. con el debido respeto expones; que en
un terreno de su propiedad situado entre las calles de
la puerta ferrada y de la Canuda desea abrir
una nueva calle con el nombre de la Delicia
de las dimensiones anotadas en el plano que por
duplicado se acompaña proporcionando así una
mejora de suma importancia a esta ciudad.
A este efecto pides a V.E.

Suplica se sirva concederle la aprobación
del plano que presenta y darle el competente
permiso para emprender el derribo de las
casas existentes quedando un plano en poder
de V.E. y devolviéndole el otro también
aprobado para poder hacer de él el uso con
veniente.

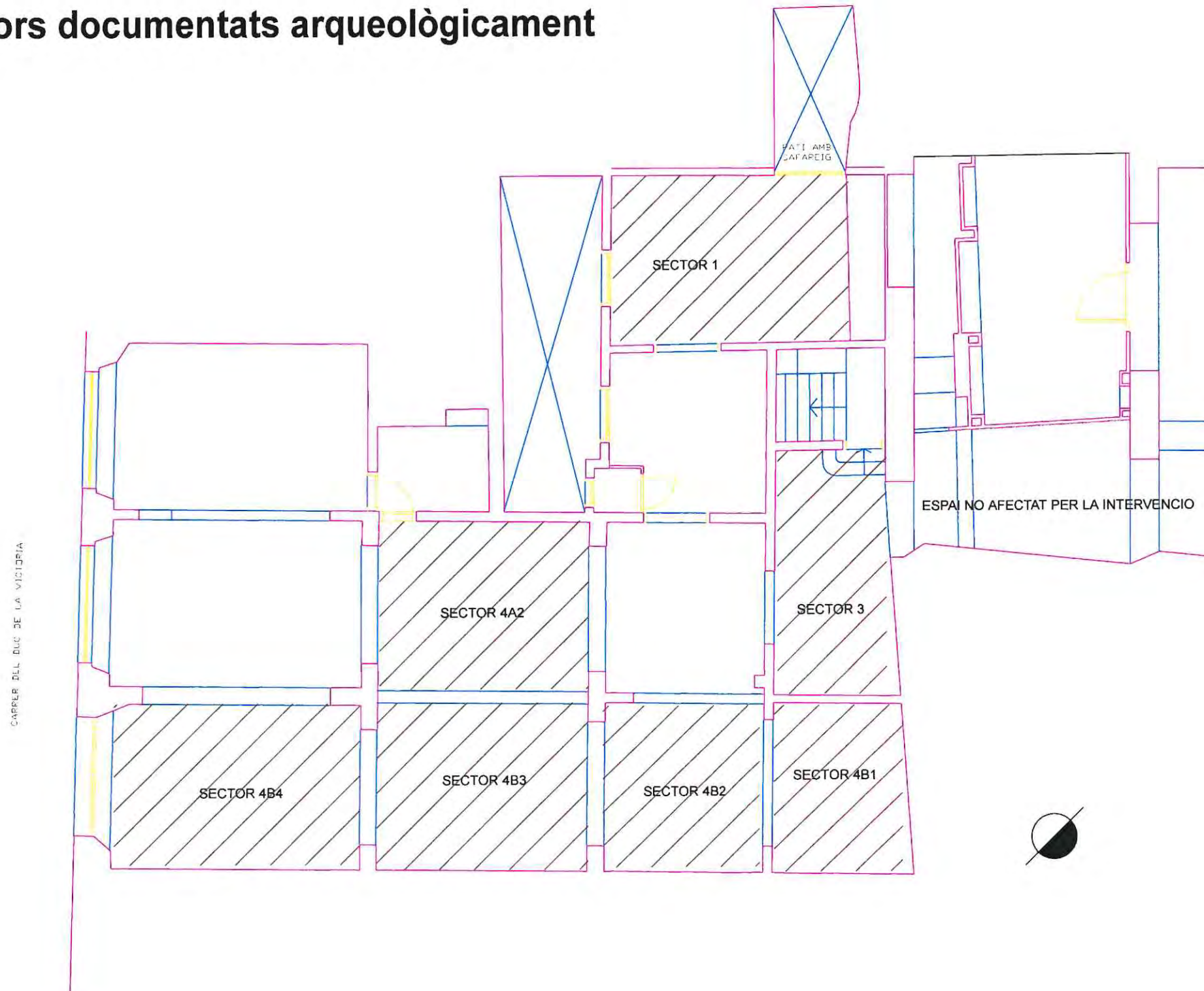
Gracia que espero merecer de V.E. y todo en favor
de la mejora pública. Baza 22 Junio 1856.


Jose Marti y Padilla

Apèndix II. Documentació planimètrica

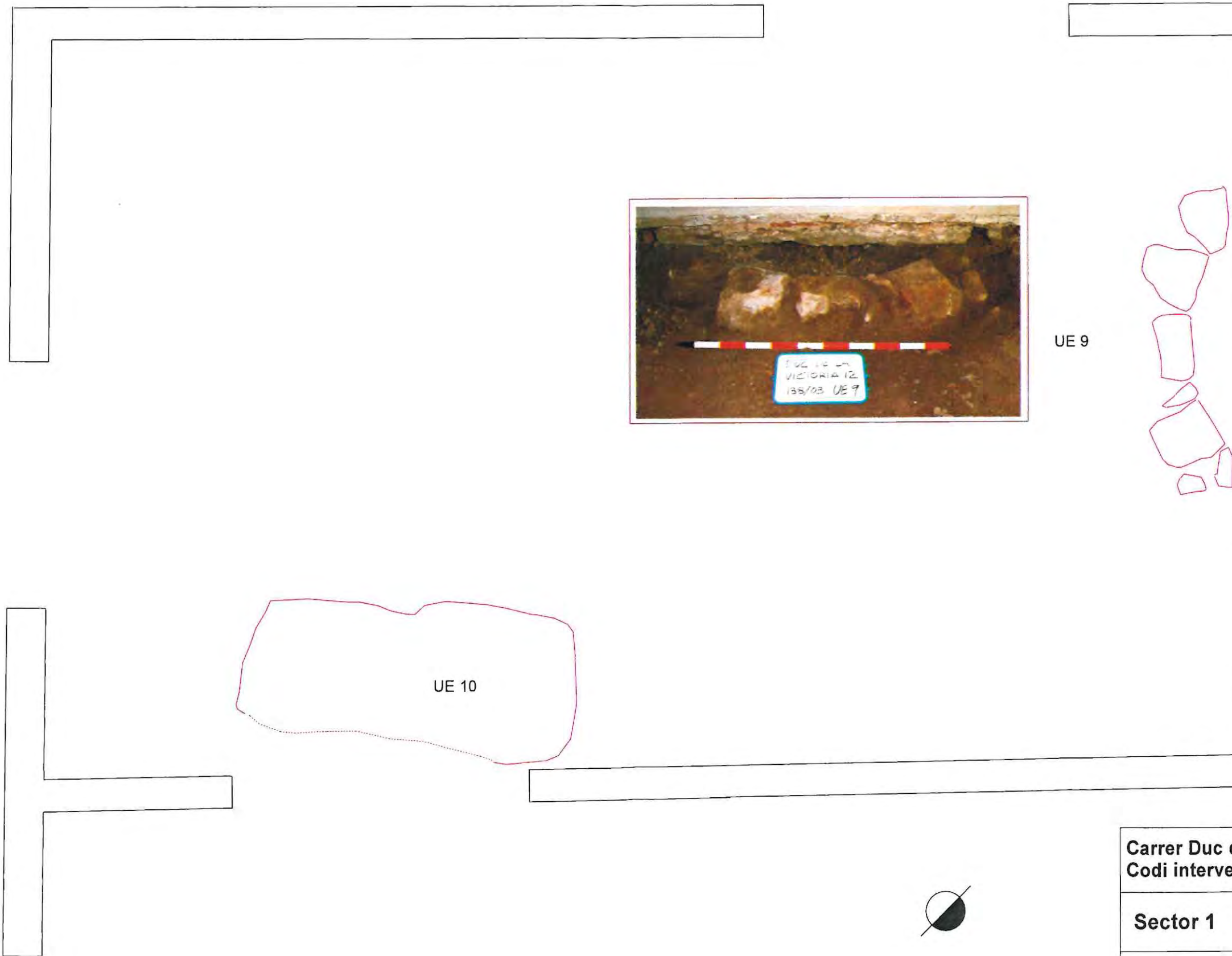


Sectors documentats arqueològicament



Carrer Duc de la Victòria, nº 12 Codi intervenció 138/03
Planta baixa
ESCALA 1:100


SECTOR 1. Estructures localitzades



Carrer Duc de la Victòria, nº 12
Codi intervenció 138/03

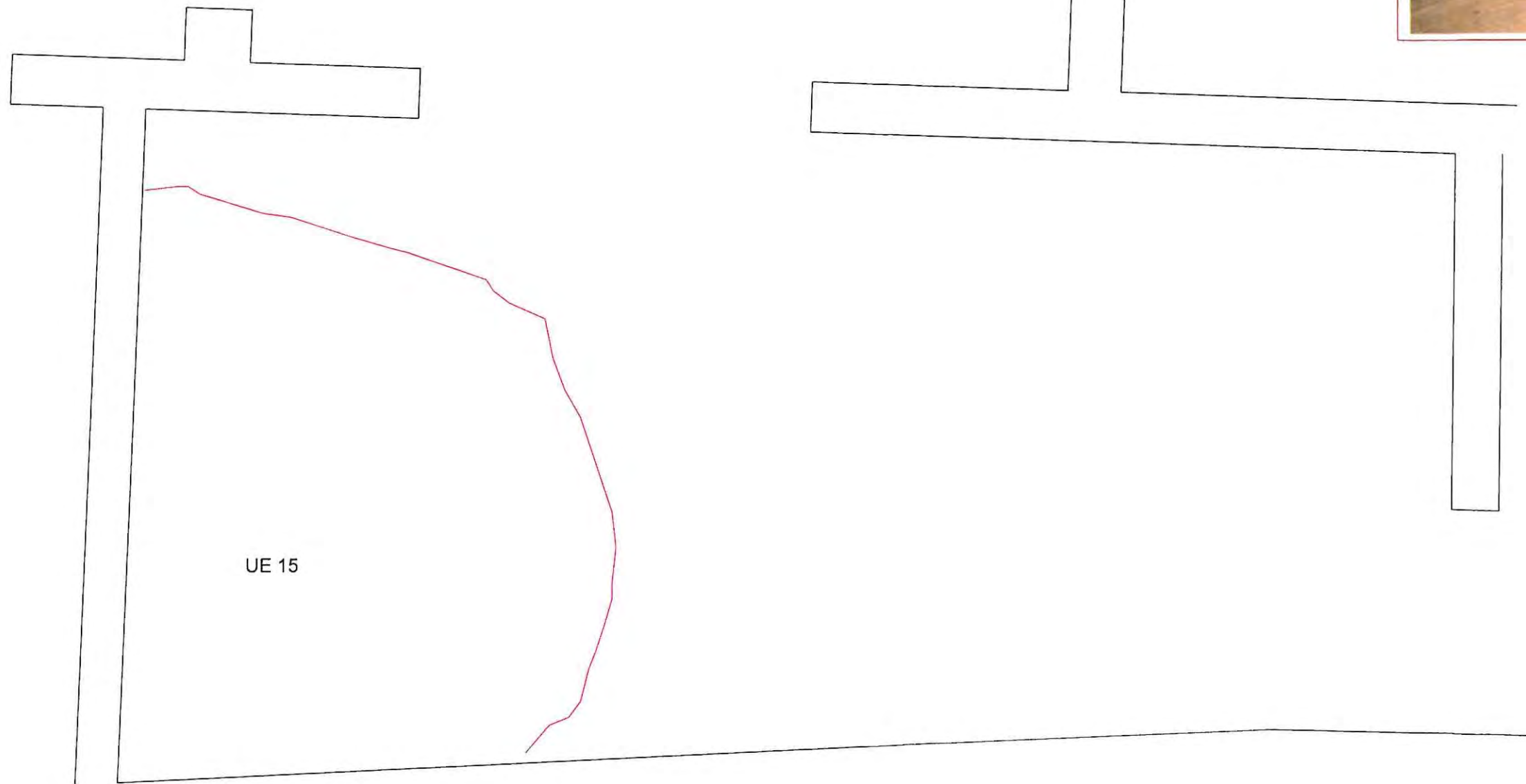
Sector 1

ESCALA 1:20



VECLUS

SECTOR 3. Estructura localitzada



UE 15



Carrer Duc de la Victòria, nº 12
Codi intervenció 138/03


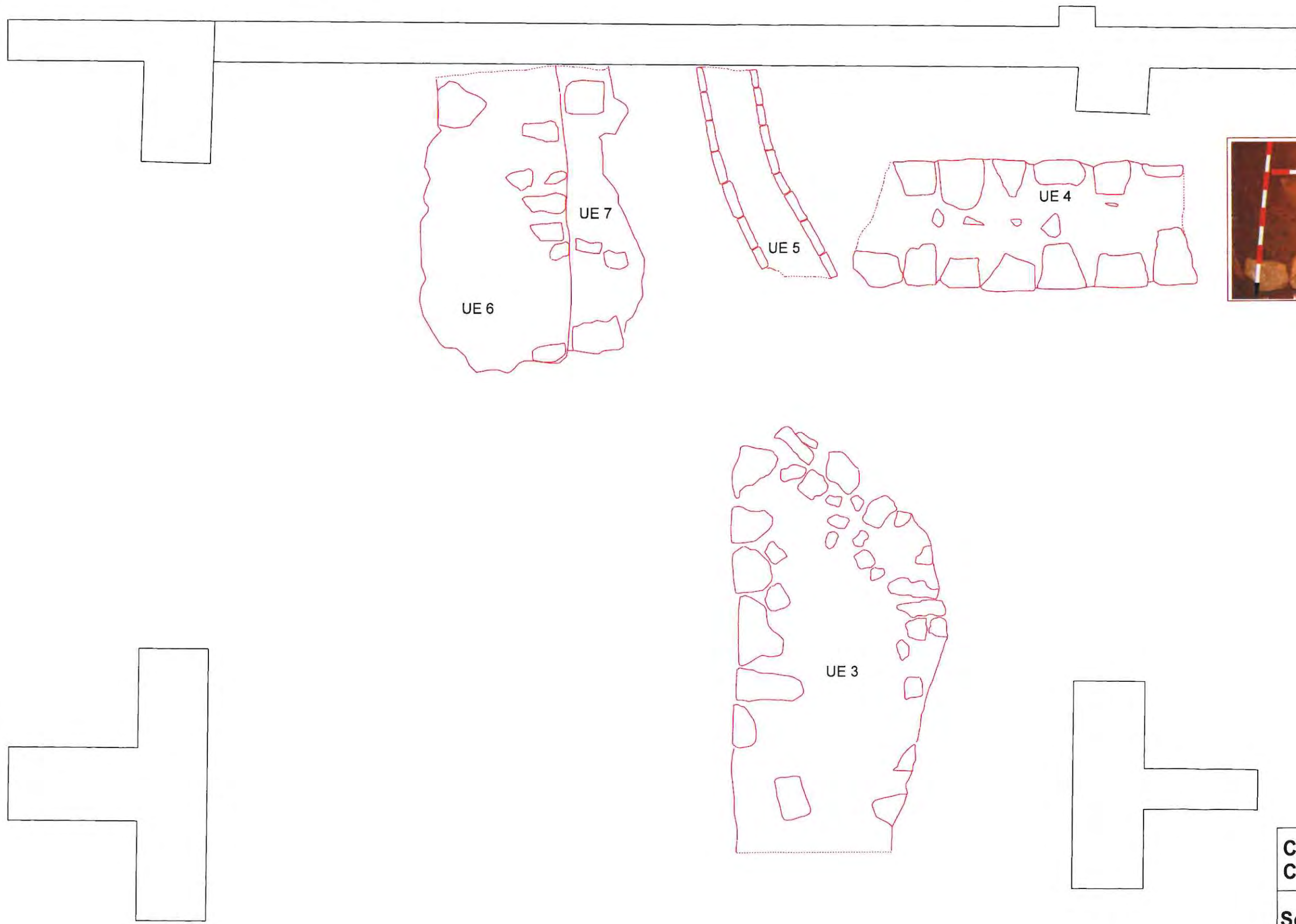
Sector 3

ESCALA 1:20



VECLUS

SECTOR 4A2. Estructures localitzades



Carrer Duc de la Victòria, nº 12
Codi intervenció 138/03


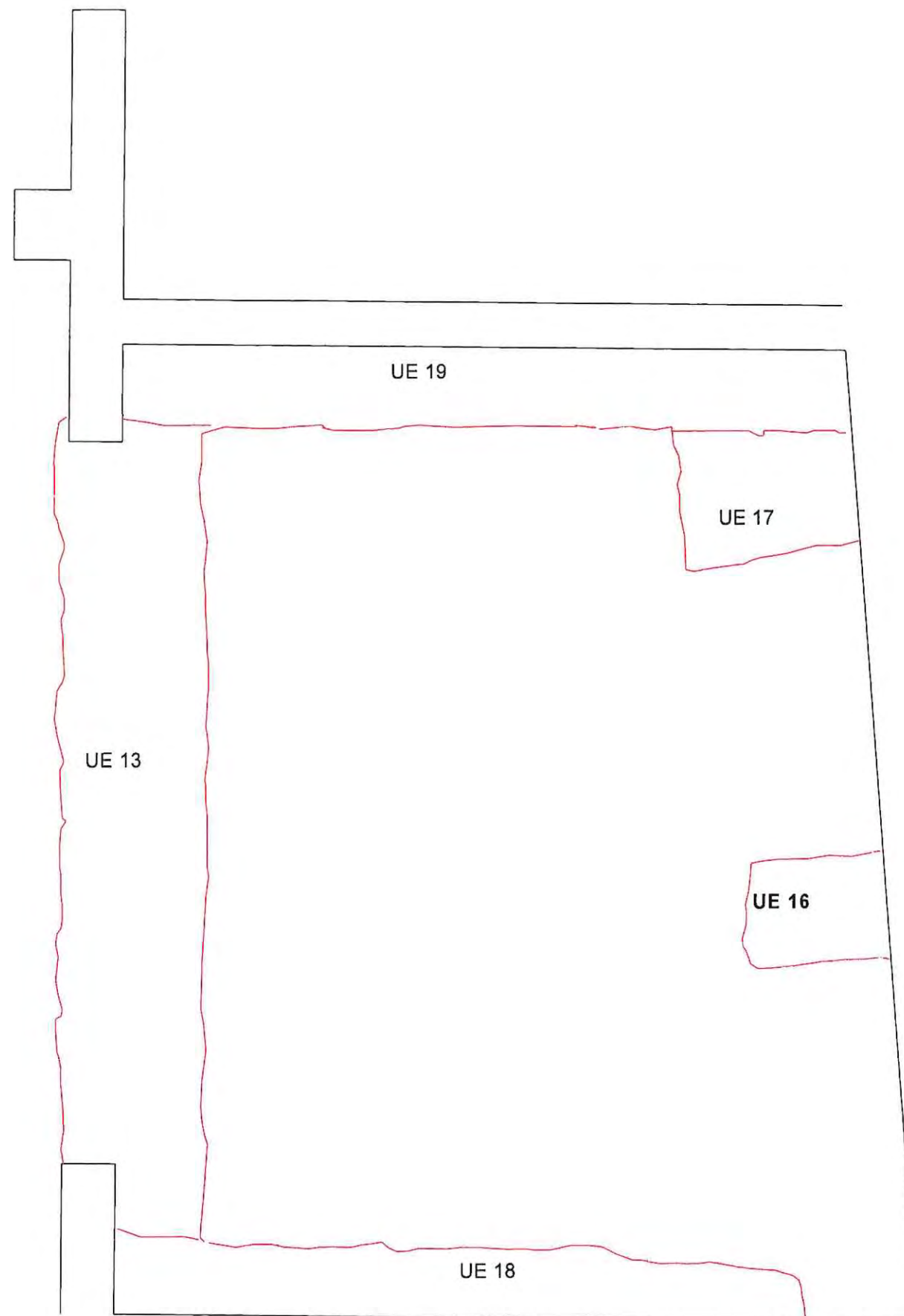
Sector 4A2

ESCALA 1:20



VECLUS

SECTOR 4B1. Estructures localitzades



Vista general de tot el sector

Carrer Duc de la Victòria, nº 12
Codi intervenció 138/03


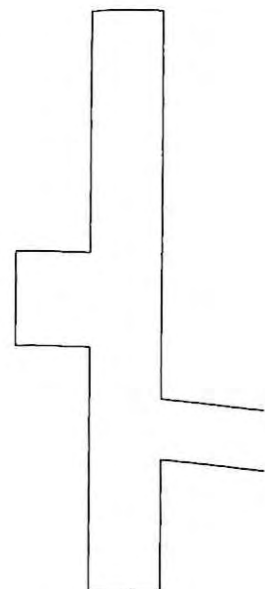
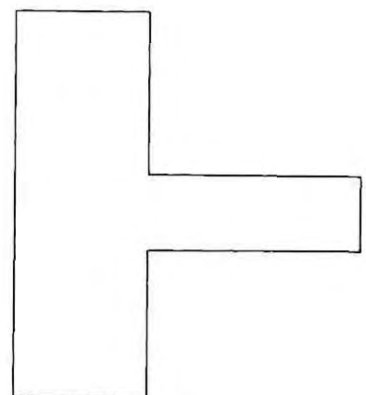
Sector 4B1

ESCALA 1:20

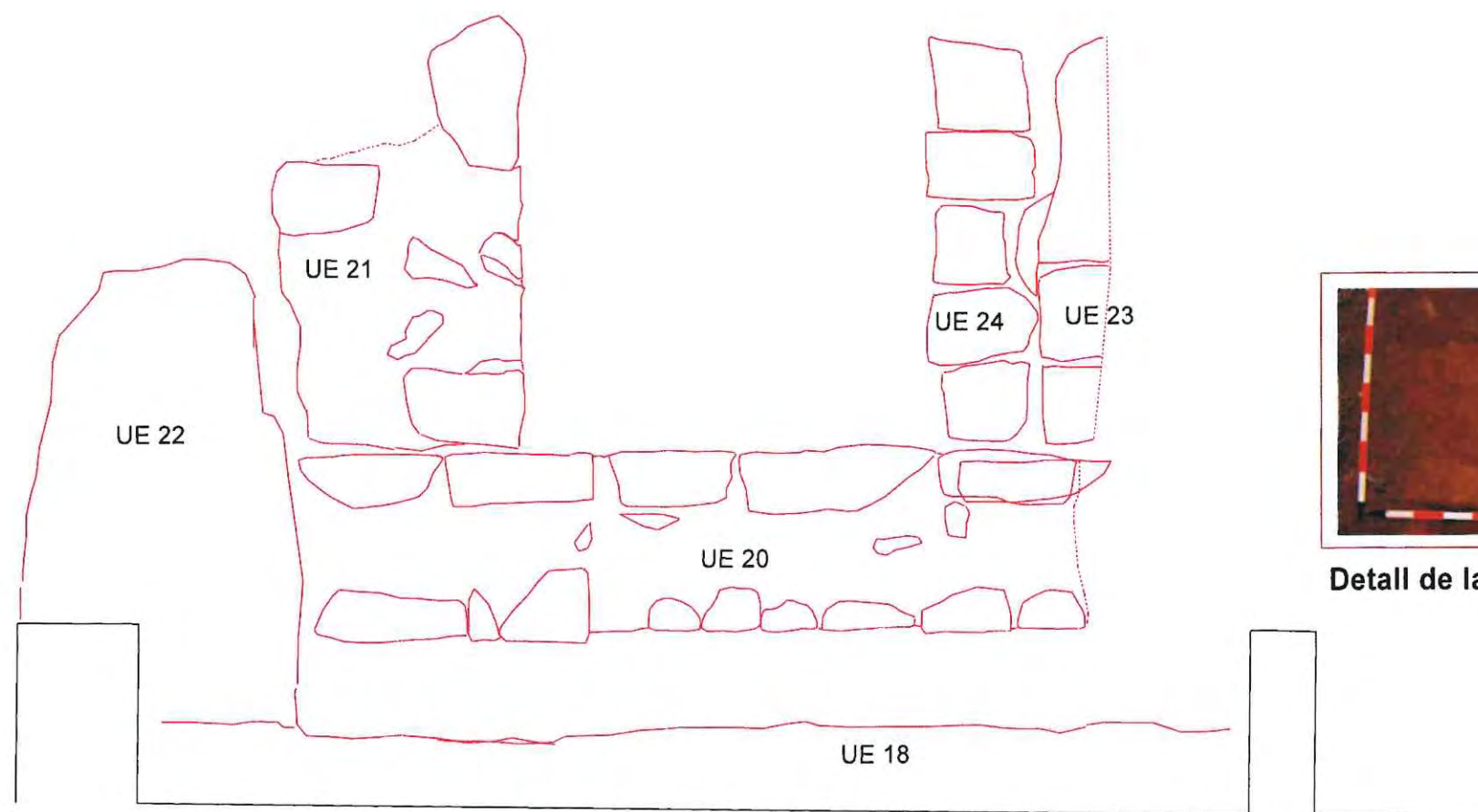


VECLUS

SECTOR 4B2. Estructures localitzades



Vista general de les estructures localitzades



Detall de la UE 20 corresponent al sector 4B2



Carrer Duc de la Victòria, nº 12
Codi intervenció 138/03

Sector 4B2

ESCALA 1:20

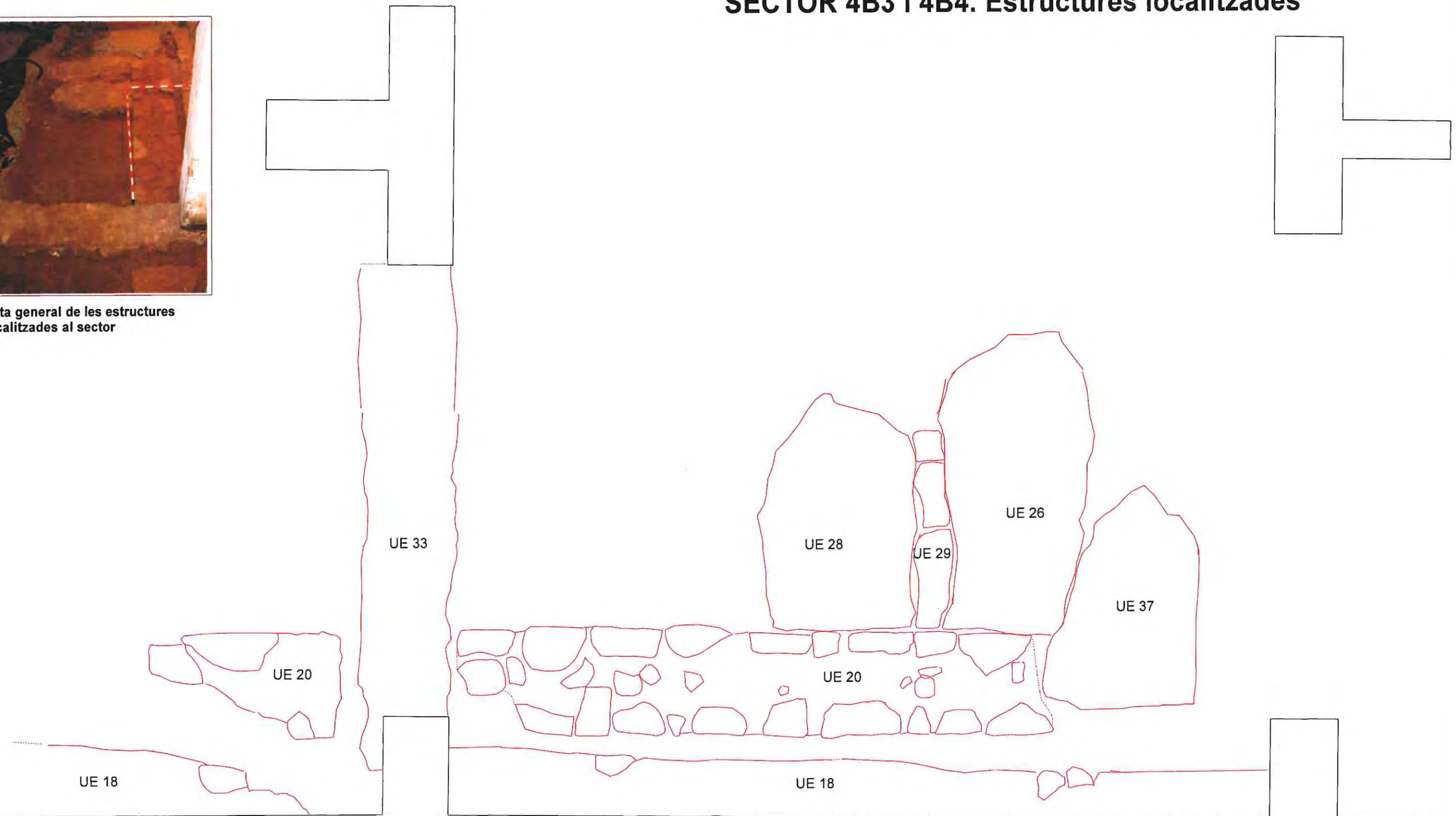


VECLUS

SECTOR 4B3 i 4B4. Estructures localitzades



Vista general de les estructures localitzades al sector






Carrer Duc de la Victòria, nº 12
Codi intervenció 138/03

Sector 4B3 i 4B4

ESCALA 1:20



Apèndix III. Fitxes d'unitat estratigràfica i seqüència estratigràfica

FITXA D'UNITATS ESTRATIGRÀFIQUES			U.E.: 1
INTERVENCIÓ: Duc de la Victòria, nº 12		CODI: 138/03	  
Sector: 1	Zona:	Cala:	Cotes
Definició: paviment	Criteris de diferenciació:	Color:	Mínima: 100 cm
Superfície: regular	Fiabilitat estratigràfica: bona	Consistència:	Màxima: 105 cm
COMPONENTS	SEQÜÈNCIA FÍSICA	CROQUIS UBICACIÓ/ EXTENSIÓ	SEQ. ESTRATIGRÀFICA
Orgànics	Igual a:		
	En contacte amb:		
	Se li adossa:		
	S'adossa a:		
	Cobert per:		
	Cobreix: 2		
	Tallat per:		
Artificials Formigó, rajoles de 24x24 cm	Talla:		
	Reomplert per:		
	Reomple:		
Descripció: Paviment inicial	Data d'actuació:	Fitxa revisada per:	
Estat de conservació: bo	Responsable: Conxi Rodriguez	Compr. de documentació: Fitxa <input type="checkbox"/> Dibuix <input type="checkbox"/> Foto <input type="checkbox"/>	

Procés d'excavació
L'aixecament d'aquest paviment s'ha realitzat manualment amb 3 peons.

Data inici: Data fi:

Interpretació:

Paviment inicial de la planta afectada per les obres de nova canalització

Materials representatius:

Referència materials:

Fulls d'inventari núm.:

Elements i criteris de datació:

Cronologia:
S. XX

Observacions:

ARXIU

plantas		seccions-alcats		fotografia	
núm.:	núm.:			Diapositives: B/N: Color:	

FITXA D'UNITATS ESTRATIGRÀFIQUES		U.E.:2	<input type="checkbox"/> <input type="checkbox"/> <input checked="" type="checkbox"/>
INTERVENCIÓ: Duc de la Victòria, nº 12		CODI: 138/03	
Sector: 1	Zona:	Cala:	Ambit:
Definició: estrat	Criteris de diferenciació:		Color:
Superfície: regular	Fiabilitat estratigràfica: bona	Consistència:	Consistència:
COMPONENTS		SEQÜÈNCIA FÍSICA	
Terra	Igual a:	CROQUIS UBICACIÓ/ EXTENSIÓ	
	En contacte amb:		
	Se li adossa:		
	S'adossa a:		
Orgànics	Cobert per: 1	SEQ. ESTRATIGRÀFICA	
	Cobreix: 9,10		
Paper	Tallat per:	SEQ. ESTRATIGRÀFICA	
	Talla:		
Artificials Plàstic, ferro, ceràmica, guix.	Reomplert per:	SEQ. ESTRATIGRÀFICA	
	Reomple:		
Descripció: Runa		Data d'actuació:	
Estat de conservació: bo		Responsable: Conxi Rodriguez	
		Fitxa revisada per:	
		Compr. de documentació: Fitxa <input type="checkbox"/> Dibuix <input type="checkbox"/> Foto <input type="checkbox"/>	

Procés d'excavació

L'excavació d'aquest estrat ha estat realitzada per tres peons.

Data inici: Data fi:

Interpretació:

Estrat de runa procedent de diferents refeccions i obres realitzades sota el nivell actual de circulació.

Materials representatius:

S. XVII-XX

Referència materials:

Fulls d'inventari núm.:

Elements i criteris de datació:

Cronologia:
S. XX

Observacions:

Cal tenir en compte l'excavació d'un únic estrat donat que l'objectiu de les obres només contempla l'excavació d'uns 35 cm aproximadament, fet que limita l'interpretació arqueològica.

ARXIU

plantas		seccions-alcats		fotografia	
núm.:		núm.:		Diapositives: B/ N:	
				Color:	

Procés d'excavació

Data inici: Data fi:

Interpretació:

Estructura sense cara vista, podria tractar-se de reforços per sostenir la maquinària necessària de l'impremta.

Materials representatius:

Referència materials:

Fulls d'inventari núm.:

Elements i criteris de datació:

Cronologia:




Anterior al paviment inicial

Observacions:

Quan vam iniciar el procés de documentació arqueològica, ja s'havia aixecat el paviment i excavat l'estrat.

ARXIU

plantes		seccions-alçats		fotografia	
núm.:	núm.:			Diapositives: B/ N: Color:	

FITXA D'UNITATS ESTRATIGRÀFIQUES		U.E.:4	  
INTERVENCIÓ: Duc de la Victòria, nº 12		CODI: 138/03	
Sector: 4A2	Zona:	Cala:	Ambit:
Definició: element	Criteris de diferenciació:	Color: gris, marró	Cotes Mínima: 120cm Màxima: 121 cm
Superfície: regular	Fiabilitat estratigràfica: bona	Consistència:	
COMPONENTS	SEQÜÈNCIA FÍSICA	CROQUIS UBICACIÓ/ EXTENSIÓ	SEQ. ESTRATIGRÀFICA
Pedra escairada	Igual a: 20 En contacte amb: Se li adossa: S'adossa a: Cobert per: Cobreix: Tallat per: Talla: Reomplert per: Reomple:		+ + + + + + + + + + + +
Orgànics			+
Artificials Morter de calç.			+
Descripció: Mur de pedra escairada, lligat amb morter i farcit de pedra més petita i morter, amb una amplada de 60 cm	Data d'actuació:	Fitxa revisada per:	
Estat de conservació:	Responsable: Conxi Rodriguez	Compr. de documentació: Fixa <input type="checkbox"/> Dibuix <input type="checkbox"/> Foto <input type="checkbox"/>	

Procés d'excavació

Data inici: Data fi:

Interpretació:

Mur de carrega relacionat amb el mur UE 20.

Materials representatius:

Referència materials:

Fulls d'inventari núm.:

Elements i criteris de datació:

Tipologia de la pedra i dimensions del mur.

Cronologia:




Possiblement s. XV

Observacions:

Quan vam iniciar el procés de documentació arqueològica, ja s'havia aixecat el paviment i excavat l'estrat.

ARXIU

plantes	seccions-alçats	fotografia
núm.:	núm.:	Diapositives: B/ N: Color:

FITXA D'UNITATS ESTRATIGRÀFIQUES			U.E.: 5	  
INTERVENCIÓ: Duc de la Victòria, nº 12		CODI: 138/03		
Sector: 4A2	Zona:	Cala:	Àmbit:	
Definió: estructura	Criteris de diferenciació:	Color: marró	Cotes	
Superfície: regular	Fiabilitat estratigràfica: bona	Consistència:	Mínima: 120cm Màxima: 121 cm	
COMPONENTS	SEQÜÈNCIA FÍSICA	CROQUIS UBICACIÓ/ EXTENSIÓ	SEQ. ESTRATIGRÀFICA	
	Igual a:			
	En contacte amb:			
	Se li adossa:			
	S'adossa a:			
Orgànics	Cobert per:			
	Cobreix:			
	Tallat per:			
	Talla:			
Artificials Maons de 3'5cm de gruix i 16 cm de llargada.	Reomplert per:			
	Reomple:			
Descripció: Canalització d'aigües brutes, feta amb maons d'uns 30 cm d'amplada	Data d'actuació:		Fitxa revisada per:	
Estat de conservació:	Responsable: Conxi Rodríguez		Compr. de documentació: Fitxa <input type="checkbox"/> Dibuix <input type="checkbox"/> Foto <input type="checkbox"/>	

Procés d'excavació

Data inici: Data fi:

Interpretació:

Claveguera

Materials representatius:

Referència materials:

Fulls d'inventari núm.:

Elements i criteris de datació:
Tipologia del maó

Cronologia:
Possiblement s. XIX

Observacions:

Quan vam iniciar el procés de documentació arqueològica, ja s'havia aixecat el paviment i excavat l'estrat.

ARXIU

plantes

seccions-alçats




fotografia

núm.:

núm.:

Diapositives:
B/ N:

Color:

FITXA D'UNITATS ESTRATIGRÀFIQUES		U.E.: 6			
INTERVENCIÓ: Duc de la Victòria, nº 12		CODI: 138/03			
Sector: 4A2	Zona:	Cala:		Ambit:	
Definició: estructura	Criteris de diferenciació:	Color: marró		Cotes	
Superfície: irregular	Fiabilitat estratigràfica: bona	Consistència:		Mínima: 128cm Màxima: 132 cm	
COMPONENTS	SEQÜÈNCIA FÍSICA	CROQUIS UBICACIÓ/ EXTENSIÓ		SEQ. ESTRATIGRÀFICA	
	Igual a:				
	En contacte amb: 7				
	Se li adossa:				
	S'adossa a:				
Orgànics	Cobert per:				
	Cobreix:				
	Tallat per:				
	Talla:				
Artificials	Reomplert per:				
Pedra sense escairar i morter de calç.	Reomple:				
Descripció: Estructura sense cara vista.	Data d'actuació:			Fitxa revisada per:	
Estat de conservació:	Responsable: Conxi Rodriguez			Compr. de documentació: Fitxa <input type="checkbox"/> Dibuix <input type="checkbox"/> Foto <input type="checkbox"/>	

Procés d'excavació

Data inici: Data fi:

Interpretació:

Estructura sense cara vista, podria tractar-se de reforços per sostenir la maquinària necessària de l'imprensa

Materials representatius:

Referència materials:

Fulls d'inventari núm.:

Elements i criteris de datació:

Cronologia:

Anterior al paviment inicial

Observacions:

Quan vam iniciar el procés de documentació arqueològica, ja s'havia aixecat el paviment i excavar l'estrat.

ARXIU

plantes

seccions-alçats

fotografia

núm.:

núm.:

Diapositives:
B/N:

Color:

FITXA D'UNITATS ESTRATIGRÀFIQUES			
INTERVENCIÓ: Duc de la Victòria, nº 12		CODI: 138/03	
Sector: 4A2	Zona:	Cala:	Ambit:
Definició: estructura	Criteris de diferenciació:	Color: marró	Cotes Mínima: 122cm Màxima: 126 cm
Superfície: irregular	Fiabilitat estratigràfica: bona	Consistència:	
COMPONENTS	SEQÜÈNCIA FÍSICA	CROQUIS UBICACIÓ/ EXTENSIÓ	SEQ. ESTRATIGRÀFICA
	Igual a:		
	En contacte amb: 6		
	Se li adossa:		
	S'adossa a:		
Orgànics	Cobert per:		
	Cobreix:		
	Tallat per:		
Artificials	Talla:		
	Reomplert per:		
	Reomple:		
Descripció: Estructura sense cara vista.	Data d'actuació:	Fitxa revisada per:	
Estat de conservació:	Responsable: Conxi Rodríguez	Compr. de documentació: Fitxa <input type="checkbox"/> Dibuix <input type="checkbox"/> Foto <input type="checkbox"/>	

Procés d'excavació

Data inici: Data fi:

Interpretació:

Estructura sense cara vista, podria tractar-se de reforços per sostenir la maquinària necessària de l'impremta

Materials representatius:

Referència materials:

Fulls d'inventari núm.:

Elements i criteris de datació:**Cronologia:**

Anterior al paviment inicial

Observacions:

Quan vam iniciar el procés de documentació arqueològica, ja s'havia aixecat el paviment i excavat l'estrat.

ARXIU

plantas

seccions-alçats

fotografia

núm.:

núm.:

Diapositives:

B/ N:

Color:

FITXA D'UNITATS ESTRATIGRÀFIQUES		
INTERVENCIÓ: Duc de la Victòria, n° 12		CODI: 138/03
Sector: 4B1, 4B2, 4B3, 4B4	Zona:	Cala:
Definició: paviment	Criteris de diferenciació:	Color:
Superfície: regular	Fiabilitat estratigràfica: bona	Consistència:
COMPONENTS	SEQÜÈNCIA FÍSICA	CROQUIS UBICACIÓ/ EXTENSIÓ
	Igual a:	
	En contacte amb:	
	Se li adossa:	
	S'adossa a:	
Orgànics	Cobert per:	
	Cobreix: 12	
	Tallat per:	
Artificials	Talla:	
Rajoles de 24 x 24 cm	Reomplert per:	
	Reomple:	
Descripció: Paviment	Data d'actuació:	Fitxa revisada per:
Estat de conservació: bo	Responsable: Conxi Rodríguez	Compr. de documentació: Fitxa <input type="checkbox"/> Dibuix <input type="checkbox"/> Foto <input type="checkbox"/>

U.E.: 8



Cotes

Mínima: 100 cm

Màxima: 105 cm

SEQ. ESTRATIGRÀFICA

+

+

+

+

+

+

+

+

+

+

+

+

Procés d'excavació
L'aixecament d'aquest paviment s'ha realitzat manualment amb 3 peons.

Data inici: Data fi:

Interpretació:

Paviment

Materials representatius:

Referència materials:

Fulls d'inventari núm.:

Elements i criteris de datació:

Cronologia:
S. XX

Observacions:

ARXIU

plantes

seccions-alcats




fotografia

núm.:

núm.:

Diapositives:
B/ N:

Color:

FITXA D'UNITATS ESTRATIGRÀFIQUES		U.E.: 9	  
INTERVENCIÓ: Duc de la Victòria, nº 12		Codi: 138/03	
Sector: 1	Zona:	Ambit:	
Definició: estructura	Criteris de diferenciació:	Color: marró	Cotes Mínima: 130cm Màxima: 135 cm
Superfície: irregular	Fiabilitat estratigràfica: bona	Consistència:	
COMPONENTS	SEQÜÈNCIA FÍSICA	CROQUIS UBICACIÓ/ EXTENSIÓ	
Terra	Igual a:		
	En contacte amb:		
	Se li adossa:		
	S'adossa a:		
Orgànics	Cobert per: 2		
	Cobreix:		
	Tallat per:		
Artificials	Talla:		
Pedra escairada.	Reomplert per:		
	Reomple:		
Descripció: Estructura que presenta una forma semicircular.	Data d'actuació:	Fitxa revisada per:	
Estat de conservació:	Responsable: Conxi Rodríguez	Compr. de documentació: Fixa <input type="checkbox"/> Dibuix <input type="checkbox"/> Foto <input type="checkbox"/>	

Procés d'excavació

El procés d'excavació es va realitzar amb 3 peons.

Data inici: Data fi:

Interpretació:

Materials representatius:

Referència materials:

Fulls d'inventari núm.:

Elements i criteris de datació:

Cronologia:

Anterior al paviment inicial

Observacions:

ARXIU

plantas

seccions-alçats




fotografia

núm.:

núm.:

Diapositives:
B/ N:

Color:

FITXA D'UNITATS ESTRATIGRÀFIQUES		U.E.: 10	  
INTERVENCIÓ: Duc de la Victòria, n° 12		CODI: 138/03	
Sector: 1	Zona:	Cala:	Ambit:
Definició: estructura	Criteris de diferenciació:	Color: gris, marró, blanc	Color: gris, marró, blanc
Superfície: irregular	Fiabilitat estratigràfica: bona	Consistència:	Consistència:
COMPONENTS	SEQÜÈNCIA FÍSICA	CROQUIS UBICACIÓ/ EXTENSIÓ	SEQ. ESTRATIGRÀFICA
Terra	Igual a:		+ + + +
	En contacte amb:		+ + + +
	Se li adossa:		+ + + +
	S'adossa a:		+ + + +
Orgànics	Cobert per: 2		+ + + +
	Cobreix:		+ + + +
	Tallat per:		+ + + +
	Talla:		+ + + +
Artificials	Reomplert per:		+ + + +
Pedra sense escairar i morter de calç.	Reomple:		+ + + +
Descripció: Estructura no presenta cap forma definida.	Data d'actuació:	Fitxa revisada per:	
Estat de conservació:	Responsable: Conxi Rodriguez	Compr. de documentació: Fitxa <input type="checkbox"/> Dibuix <input type="checkbox"/> Foto <input type="checkbox"/>	

Procés d'excavació

Data inici: Data fi:

El procés d'excavació es va realitzar amb 3 peons.

Interpretació:

Materials representatius:

Referència materials:

Fulls d'inventari núm.:

Elements i criteris de datació:

Cronologia:

Anterior al paviment inicial

Observacions:

ARXIU

plantes

seccions-alcats

fotografia

núm.:

núm.:

Diapositives:
B/ N:

Color:

FITXA D'UNITATS ESTRATIGRÀFIQUES		
INTERVENCIÓ: Duc de la Victòria, nº 12		CODI: 138/03
Sector: 4B1, 4B2, 4B3, 4B4	Zona:	Cala:
Definició: estrat	Criteris de diferenciació:	Color:
Superfície: irregular	Fiabilitat estratigràfica: bona	Consistència:
COMPONENTS	SEQÜÈNCIA FÍSICA	CROQUIS UBICACIÓ/ EXTENSIÓ
Terra	Igual a: En contacte amb: Se li adossa: S'adossa a: Cobert per: 8 Cobreix: 14 Tallat per: Talla: Reomplert per: Reomple:	+ + + + + + + + + + + + + + +
Orgànics		
Artificials Rajola de 13'5x13'5 cm i morter de calç.		
Descripció: Estrat de farciment amb un alt component de rajoles	Data d'actuació:	Fitxa revisada per:
Estat de conservació:	Responsable: Conxi Rodríguez	Compr. de documentació: Fixa <input type="checkbox"/> Dibuix <input type="checkbox"/> Foto <input type="checkbox"/>

U.E.: 12

Cotes

Mínima: 100cm

Màxima: 104 cm

SEQ. ESTRATIGRÀFICA

Fitxa revisada per:

Compr. de documentació:
 Fixa Dibuix Foto

Procés d'excavació

Data inici: Data fi:

El procés d'excavació es va realitzar amb 3 peons.

Interpretació:

Farciment per assolir la cota de circulació

Materials representatius:

S. XVII-XVIII

Referència materials:

Fulls d'inventari núm.:

Elements i criteris de datació:**Cronologia:**

Anterior al paviment inicial

Observacions:

Les rajoles decorades pertanyen a una cronologia aproximada del segle XIX

ARXIU**plantas****seccions-alçats****fotografia**




núm.:

núm.:

Diapositives:

B/ N:

Color:

FITXA D'UNITATS ESTRATIGRÀFIQUES		U.E.: 13	  																
INTERVENCIÓ: Duc de la Victòria, nº 12		CODI: 138/03																	
Sector: 4A	Zona:	Cala:	Àmbit:																
Definició: estructura	Criteris de diferenciació:																		
Superfície: regular	Fiabilitat estratigràfica: bona	Color:	Consistència:																
COMPONENTS	SEQÜÈNCIA FÍSICA	CROQUIS UBICACIÓ/ EXTENSIÓ																	
Orgànics	Igual a:	<table border="1" style="width: 100%; height: 100%;"> <tr><td style="text-align: center;">+</td><td style="text-align: center;">+</td><td style="text-align: center;">+</td><td style="text-align: center;">+</td></tr> <tr><td style="text-align: center;">+</td><td style="text-align: center;">+</td><td style="text-align: center;">+</td><td style="text-align: center;">+</td></tr> <tr><td style="text-align: center;">+</td><td style="text-align: center;">+</td><td style="text-align: center;">+</td><td style="text-align: center;">+</td></tr> <tr><td style="text-align: center;">+</td><td style="text-align: center;">+</td><td style="text-align: center;">+</td><td style="text-align: center;">+</td></tr> </table>	+	+	+	+	+	+	+	+	+	+	+	+	+	+	+	+	SEQ. ESTRATIGRÀFICA
	+		+	+	+														
	+		+	+	+														
	+		+	+	+														
+	+	+	+																
En contacte amb:																			
Se li adossa:																			
S'adossa a:																			
Artificials Pedra i morter de calç	Cobert per: 14	<table border="1" style="width: 100%; height: 100%;"> <tr><td style="text-align: center;">+</td><td style="text-align: center;">+</td><td style="text-align: center;">+</td><td style="text-align: center;">+</td></tr> <tr><td style="text-align: center;">+</td><td style="text-align: center;">+</td><td style="text-align: center;">+</td><td style="text-align: center;">+</td></tr> <tr><td style="text-align: center;">+</td><td style="text-align: center;">+</td><td style="text-align: center;">+</td><td style="text-align: center;">+</td></tr> <tr><td style="text-align: center;">+</td><td style="text-align: center;">+</td><td style="text-align: center;">+</td><td style="text-align: center;">+</td></tr> </table>	+	+	+	+	+	+	+	+	+	+	+	+	+	+	+	+	SEQ. ESTRATIGRÀFICA
	+		+	+	+														
	+		+	+	+														
	+		+	+	+														
+	+	+	+																
Cobreix:																			
Tallat per:																			
Talla:																			
Artificials Pedra i morter de calç	Reomplert per:	<table border="1" style="width: 100%; height: 100%;"> <tr><td style="text-align: center;">+</td><td style="text-align: center;">+</td><td style="text-align: center;">+</td><td style="text-align: center;">+</td></tr> <tr><td style="text-align: center;">+</td><td style="text-align: center;">+</td><td style="text-align: center;">+</td><td style="text-align: center;">+</td></tr> <tr><td style="text-align: center;">+</td><td style="text-align: center;">+</td><td style="text-align: center;">+</td><td style="text-align: center;">+</td></tr> <tr><td style="text-align: center;">+</td><td style="text-align: center;">+</td><td style="text-align: center;">+</td><td style="text-align: center;">+</td></tr> </table>	+	+	+	+	+	+	+	+	+	+	+	+	+	+	+	+	SEQ. ESTRATIGRÀFICA
	+		+	+	+														
+	+	+	+																
+	+	+	+																
+	+	+	+																
Reomple:																			
Descripció: Riostra		Data d'actuació:																	
Estat de conservació:		Responsable: Conxi Rodriguez																	
		Fitxa revisada per:																	
		Compr. de documentació: Fitxa <input type="checkbox"/> Dibuix <input type="checkbox"/> Foto <input type="checkbox"/>																	

Procés d'excavació

Data inici: Data fi:

El procés d'excavació es va realitzar amb 3 peons.

Interpretació:

Materials representatius:

Referència materials:

Fulls d'inventari núm.:

Elements i criteris de datació:

Cronologia:

Doc. 2

1856

Observacions:

ARXIU

plantes

seccions-alcats




fotografia

núm.:

núm.:

Diapositives:
B/N:

Color:

FITXA D'UNITATS ESTRATIGRÀFIQUES		U.E.: 14	
INTERVENCIÓ: Duc de la Victòria, nº 12		  	
Sector: 4B	Zona:	Cala:	Codi: 138/03
Definició: estrat	Criteris de diferenciació:	Color: marró vermellós	Cotes Mínima: 122cm Màxima: 134 cm
Superfície: regular	Fiabilitat estratigràfica: bona	Consistència:	
COMPONENTS	SEQÜÈNCIA FÍSICA	CROQUIS UBICACIÓ/ EXTENSIÓ	SEQ. ESTRATIGRÀFICA
Terra	Igual a: En contacte amb: Se li adossa: S'adossa a: 22 Cobert per: 8,12 Cobreix: 13,16,17,18,19,20,21,23,24,25, 26,27,28,33,34 Tallat per: Talla: Reomplert per: Reomple:		+ + + + + + + + +
Orgànics			
Artificials ceràmica, vidre, maons			
Descripció: Farciment		Data d'actuació:	Fitxa revisada per:

Estat de conservació:

Responsable:
Conxi Rodríguez

Compr. de documentació:

Fixa

Dibuix

Foto

Procés d'excavació

El procés d'excavació es va realitzar amb 3 peons.

Data inici: Data fi:

Interpretació:

Materials representatius:

S. XIII-XX

Referència materials:

Fulls d'inventari núm.:

Elements i criteris de datació:

Cronologia:
Posterior a 1856

Observacions:

No s'ha excavat tot l'estrat donades les característiques de l'obra, que només necessita assolir els 30 cm aproximats sota la cota de circulació actual.

ARXIU

FITXA D'UNITATS ESTRATIGRÀFIQUES		U.E.: 15	<input type="checkbox"/> <input type="checkbox"/> <input type="checkbox"/> <input checked="" type="checkbox"/>
INTERVENCIÓ: Duc de la Victòria, nº 12		CODI: 138/03	
Sector: 3	Zona:	Cala:	Cotes
Definició: estructura	Criteris de diferenciació:	Color: vermellosa	Mínima: 115cm
Superfície: regular	Fiabilitat estratigràfica: bona	Consistència:	Màxima: 115 cm
COMPONENTS	SEQÜÈNCIA FÍSICA	CROQUIS UBICACIÓ/ EXTENSIÓ	SEQ. ESTRATIGRÀFICA
	Igual a:		
	En contacte amb:		
	Se li adossa:		
	S'adossa a:		
Orgànics	Cobert per:		
	Cobreix:		
	Tallat per:		
Artificials	Talla:		
Maons i ciment	Reomplert per:		
	Reomple:		
Descripció: Estructura de maó massís	Data d'actuació:	Fitxa revisada per:	
Estat de conservació:	Responsable: Conxi Rodriguez	Compr. de documentació: Fitxa <input type="checkbox"/> Dibuix <input type="checkbox"/> Foto <input type="checkbox"/>	

Procés d'excavació

Data inici: Data fi:

El procés d'excavació es va realitzar amb 3 peons.

Interpretació:**Materials representatius:****Referència materials:**




Fulls d'inventari núm.:

Elements i criteris de datació:**Cronologia:****Observacions:**

Quan van iniciar els treballs arqueològics els paletes ja havien localitzat l'estructura.

ARXIU

plantes		seccions-alcats		fotografia	
núm.:	núm.:	núm.:	núm.:	Diapositives: B/N: Color:	

FITXA D'UNITATS ESTRATIGRÀFIQUES		U.E.: 16																													
INTERVENCIÓ: Duc de la Victòria, nº 12		CODI: 138/03																													
Sector: 4B1	Zona:	Cala:	Ambit:																												
Definició: element	Criteris de diferenciació:		Color:																												
Superfície: irregular	Fiabilitat estratigràfica: bona		Consistència:																												
COMPONENTS	SEQÜÈNCIA FÍSICA	CROQUIS UBICACIÓ/ EXTENSIÓ																													
Orgànics	Igual a:	<table border="1"> <tr><td>+</td><td>+</td><td>+</td><td>+</td><td>+</td></tr> <tr><td>+</td><td>+</td><td>+</td><td>+</td><td>+</td></tr> <tr><td>+</td><td>+</td><td>+</td><td>+</td><td>+</td></tr> <tr><td>+</td><td>+</td><td>+</td><td>+</td><td>+</td></tr> <tr><td>+</td><td>+</td><td>+</td><td>+</td><td>+</td></tr> </table>	+	+	+	+	+	+	+	+	+	+	+	+	+	+	+	+	+	+	+	+	+	+	+	+	+	SEQ. ESTRATIGRÀFICA			
	+		+	+	+	+																									
	+		+	+	+	+																									
	+		+	+	+	+																									
	+		+	+	+	+																									
+	+	+	+	+																											
En contacte amb:																															
Se li adossa:																															
S'adossa a:																															
Cobert per: 14																															
Cobreix:																															
Tallat per:																															
Talla:																															
Reomplert per:																															
Reomple:																															
Artificials Pedra i morter de calç																															
Descripció: Element rectangular de 65x 54 cm		Data d'actuació:																													
Estat de conservació:		Fitxa revisada per:																													
		Compr. de documentació: Fitxa <input type="checkbox"/> Dibuix <input type="checkbox"/> Foto <input type="checkbox"/>																													

Procés d'excavació

Data inici: Data fi:

El procés d'excavació es va realitzar amb 3 peons.

Interpretació:**Materials representatius:****Referència materials:**

Fulls d'inventari núm.:

Elements i criteris de datació:**Cronologia:****Observacions:**

ARXIU

plantes

seccions-alcats

fotografia




núm.:

núm.:

Diapositives:

B/N:

Color:

FITXA D'UNITATS ESTRATIGRÀFIQUES		U.E.:17	  																				
INTERVENCIÓ: Duc de la Victòria, nº 12		CODI: 138/03																					
Sector: 4B1	Zona:	Cala:	Àmbit:																				
Definició: element	Criteris de diferenciació:																						
Superfície: irregular	Fiabilitat estratigràfica: bona	Color:	Consistència:																				
COMPONENTS	SEQÜÈNCIA FÍSICA	CROQUIS UBICACIÓ/ EXTENSIÓ																					
Orgànics	Igual a: 16	<table border="0"> <tr><td style="text-align: center;">+</td><td style="text-align: center;">+</td><td style="text-align: center;">+</td><td style="text-align: center;">+</td></tr> <tr><td style="text-align: center;">+</td><td style="text-align: center;">+</td><td style="text-align: center;">+</td><td style="text-align: center;">+</td></tr> <tr><td style="text-align: center;">+</td><td style="text-align: center;">+</td><td style="text-align: center;">+</td><td style="text-align: center;">+</td></tr> <tr><td style="text-align: center;">+</td><td style="text-align: center;">+</td><td style="text-align: center;">+</td><td style="text-align: center;">+</td></tr> <tr><td style="text-align: center;">+</td><td style="text-align: center;">+</td><td style="text-align: center;">+</td><td style="text-align: center;">+</td></tr> </table>	+	+	+	+	+	+	+	+	+	+	+	+	+	+	+	+	+	+	+	+	SEQ. ESTRATIGRÀFICA
	+		+	+	+																		
	+		+	+	+																		
	+		+	+	+																		
	+		+	+	+																		
+	+	+	+																				
En contacte amb:																							
Se li adossa:																							
S'adossa a:																							
Cobert per: 14																							
Cobreix:																							
Tallat per:																							
Talla:																							
Reomplert per:																							
Reomple:																							
Artificials Pedra i morter de calç																							
Descripció: Element rectangular de 61 x 75 cm	Data d'actuació:	Fitxa revisada per:																					
Estat de conservació:	Responsable: Conxi Rodríguez	Compr. de documentació: Fitxa <input type="checkbox"/> Dibuix <input type="checkbox"/> Foto <input type="checkbox"/>																					

Procés d'excavació

Data inici: Data fi:

El procés d'excavació es va realitzar amb 3 peons.

Interpretació:**Materials representatius:****Referència materials:**

Fulls d'inventari núm.:

Elements i criteris de datació:**Cronologia:****Observacions:**

ARXIU

plantes

seccions-alcats

fotografia

núm.:

núm.:

Diapositives:

B/N:

Color:

FITXA D'UNITATS ESTRATIGRÀFIQUES		U.E.: 18	△	■	○
INTERVENCIÓ: Duc de la Victòria, nº 12		CODI: 138/03			
Sector: 4B1	Zona:	Àmbit:			
Definició: element	Criteris de diferenciació:	Color:			
Superfície: regular	Fiabilitat estratigràfica: bona	Consistència:			
COMPONENTS		SEQÜÈNCIA FÍSICA			
	Igual a:	CROQUIS UBICACIÓ/ EXTENSIÓ			
	En contacte amb:				
	Se li adossa:				
	S'adossa a:				
	Cobert per: 14				
Orgànics	Cobreix:	+	+	+	+
	Tallat per:	+	+	+	+
	Talla:	+	+	+	+
	Reomplert per:	+	+	+	+
	Reomple:	+	+	+	+
Descripció: Estructura alineada sota la paret		Data d'actuació:			
Estat de conservació:		Responsable: Conxi Rodríguez			
		Fitxa revisada per:			
		Compr. de documentació: Fitxa <input type="checkbox"/> Dibuix <input type="checkbox"/> Foto <input type="checkbox"/>			

Procés d'excavació

El procés d'excavació es va realitzar amb 3 peons.

Data inici: Data fi:

Interpretació:

Possible fonamentació de l'edifici

Materials representatius:

Referència materials:

Fulls d'inventari núm.:

Elements i criteris de datació:

Cronologia:

1856

Observacions:

ARXIU

plantes

seccions-alçats

fotografia

núm.:

núm.:

Diapositives:
B/N:
Color:

Color:

FITXA D'UNITATS ESTRATIGRÀFIQUES		
INTERVENCIÓ: Duc de la Victòria, nº 12		CODI: 138/03
Sector: 4B1	Zona:	Cala:
Definició: element	Criteris de diferenciació:	Color:
Superfície: regular	Fiabilitat estratigràfica: bona	Consistència:
COMPONENTS	SEQÜÈNCIA FÍSICA	CROQUIS UBICACIÓ/ EXTENSIÓ
	Igual a:	
	En contacte amb:	
	Se li adossa:	
	S'adossa a:	
Orgànics	Cobert per: 14	
	Cobreix:	
	Tallat per:	
Artificials	Talla:	
Pedra i morter de calç	Reomplert per:	
	Reomple:	
Descripció: Estructura rectangular de 120x27 cm	Data d'actuació:	Fitxa revisada per:
Estat de conservació:	Responsable: Conxi Rodríguez	Compr. de documentació: Fitxa <input type="checkbox"/> Dibuix <input type="checkbox"/> Foto <input type="checkbox"/>

U.E.:19   

Cotes

Mínima: 114cm

Máxima: 123 cm

SEQ. ESTRATIGRÀFICA

+ + + + +

+ + + + +

+ + + + +

Procés d'excavació

Data inici: Data fi:

El procés d'excavació es va realitzar amb 3 peons.

Interpretació:**Materials representatius:****Referència materials:****Fulls d'inventari núm.:****Elements i criteris de datació:****Cronologia:**

1856

Observacions:

ARXIU

plantes

seccions-alçats

fotografia




núm.:

núm.:

Diapositives:

B/N:

Color:

FITXA D'UNITATS ESTRATIGRÀFIQUES			U.E.: 20			
INTERVENCIÓ: Duc de la Victòria, nº 12		CODI: 138/03				
Sector: 4B2, 4B3, 4B4	Zona:	Cala:	Àmbit:			
Definió: element	Criteris de diferenciació:		Color:		Cotes	
Superfície: regular	Fiabilitat estratigràfica: bona	Consistència:		Mínima: 114cm		Màxima: 123 cm
COMPONENTS		SEQÜÈNCIA FÍSICA		SEQ. ESTRATIGRÀFICA		
		Igual a:				
		En contacte amb:				
		Se li adossa: 21, 23, 24, 26, 27, 28, 37				
		S'adossa a:				
		Cobert per: 14				
		Cobreix:				
		Tallat per: 29, 30, 31, 32				
		Talla:				
		Reomplert per:				
		Reomple:				
Orgànics				+		+
				+		+
				+		+
Artificials Pedra i morter de calç				+		+
				+		+
				+		+
Descripció: Element amb dos cares, de pedra escarada i amb farciment interior de mur fet de pedra més petita i morter. D'uns 57-60cm d'amplada per uns 750cm de llargada, documentats.		Data d'actuació:		Fitxa revisada per:		
Estat de conservació:		Responsable: Conxi Rodríguez		Compr. de documentació:		
				Fitxa <input type="checkbox"/>		
				Dibuix <input type="checkbox"/>		
				Foto <input type="checkbox"/>		

Procés d'excavació

El procés d'excavació es va realitzar amb 3 peons.

Data inici: Data fi:

Interpretació:

Possible mur de carrega.

Materials representatius:**Referencia materials:**

Falls d'inventari núm.:

Elements i criteris de datació:

Per la tipologia constructiva

Cronologia:

Segle XV

Observacions:**ARXIU****plantes**

núm.:

seccions-alçats




núm.:

fotografia

Diapositives:

B/N:

Color:

FITXA D'UNITATS ESTRATIGRÀFIQUES		U.E.:21			
INTERVENCIÓ: Duc de la Victòria, nº 12		CODI: 138/03			
Sector: 4B2	Zona:	Àmbit:			
Definició: element	Criteris de diferenciació:	Color:			
Superfície: irregular	Fiabilitat estratigràfica: bona	Consistència:			
COMPONENTS	SEQÜÈNCIA FÍSICA	CROQUIS UBICACIÓ/ EXTENSIÓ			
	Igual a:				
	En contacte amb:				
	Se li adossa:				
	S'adossa a: 20				
Orgànics	Cobert per: 14				
	Cobreix:				
	Tallat per:				
	Talla:				
Artificials Pedra i morter de calç	Reomplert per:				
	Reomple:				
Descripció: Element sense cares definides	Data d'actuació:	Fitxa revisada per:			
Estat de conservació:	Responsable: Conxi Rodríguez	Compr. de documentació:			
		Fitxa <input type="checkbox"/> Dibuix <input type="checkbox"/> Foto <input type="checkbox"/>			

Procés d'excavació

Data inici: Data fi:




El procés d'excavació es va realitzar amb 3 peons.

Interpretació:**Materials representatius:****Referència materials:**

Fulls d'inventari núm.:

Elements i criteris de datació:**Cronologia:****Observacions:****ARXIU**

plantas		seccions-alcats		fotografia	
núm.:	núm.:			Diapositives: B/ N: Color:	

FITXA D'UNITATS ESTRATIGRÀFIQUES		U.E.:22			
INTERVENCIÓ: Duc de la Victòria, nº 12		Codi: 138/03			
Sector: 4B2	Zona:	Cala:	Àmbit:		
Definició: element	Criteris de diferenciació:		Color:	Cotes	
Superfície: irregular	Fiabilitat estratigràfica: bona		Consistència:	Mínima: 122cm Màxima: 123 cm	
COMPONENTS		SEQÜÈNCIA FÍSICA		SEQ. ESTRATIGRÀFICA	
Orgànics	Igual a:				
	En contacte amb:				
	Se li adossa: 14				
	S'adossa a:				
	Cobert per: 8				
Artificials Maons, morter de calç	Cobreix:				
	Tallat per:				
	Talla:				
	Reomplert per:				
	Reomple:				
Descripció: Element fet amb maons i morter de calç, sota el pilar del mur nord situat entre el sector 4B2 i 4B3.		Data d'actuació:		Fitxa revisada per:	
Estat de conservació:		Responsable: Conxi Rodriguez		Compr. de documentació: Fitxa <input type="checkbox"/> Dibuix <input type="checkbox"/> Foto <input type="checkbox"/>	

Procés d'excavació

Data inici: Data fi:

El procés d'excavació es va realitzar amb 3 peons.

Interpretació:

Fonamentació del pilar

Materials representatius:

Referència materials:

Fulls d'inventari núm.:

Elements i criteris de datació:

Cronologia:

Doc. 2

1856

Observacions:

ARXIU

plantes

seccions-alçats

fotografia




núm.:

núm.:

Diapositives:

B/ N:

Color:

FITXA D'UNITATS ESTRATIGRÀFIQUES		U.E.: 23	  
INTERVENCIÓ: Duc de la Victòria, nº 12		CODI: 138/03	
Sector: 4B2	Zona:	Cala:	Àmbit:
Definició: element	Criteris de diferenciació:		
Superfície: irregular	Fiabilitat estratigràfica: bona	Color:	Consistència:
COMPONENTS	SEQÜÈNCIA FÍSICA	CROQUIS UBICACIÓ/ EXTENSIÓ	
	Igual a:		
	En contacte amb: 24	+	+
	Se li adossa:	+	+
	S'adossa a: 20	+	+
Orgànics	Cobert per: 14	+	+
	Cobreix:	+	+
	Tallat per:	+	+
	Talla:	+	+
Artificials	Reomplert per:	+	+
Pedra	Reomple:	+	+
Descripció: Alineació de pedres més o menys treballades		Fitxa revisada per:	
Estat de conservació:		Compr. de documentació:	
		<input type="checkbox"/> Fitxa	<input type="checkbox"/> Dibuix
		<input type="checkbox"/> Foto	
		<input type="checkbox"/> Conxi Rodríguez	

Procés d'excavació

Data inici: Data fi:

El procés d'excavació es va realitzar amb 3 peons.

Interpretació:

Possible costat d'una claveguera

Materials representatius:**Referència materials:**

Fulls d'inventari núm.:

Elements i criteris de datació:**Cronologia:****Observacions:**

ARXIU

plantes

seccions-alcats

fotografia




núm.:

núm.:

Diapositives:

B/N:

Color:

FITXA D'UNITATS ESTRATIGRÀFIQUES		U.E.: 24	  
INTERVENCIÓ: Duc de la Victòria, nº 12		CODI: 138/03	
Sector: 4B2	Zona:	Cala:	Àmbit:
Definició: element	Criteris de diferenciació:	Color:	Cotes
Superfície: regular	Fiabilitat estratigràfica: bona	Consistència:	Mínima: 143cm Màxima: 144 cm
COMPONENTS	SEQÜÈNCIA FÍSICA	CROQUIS UBICACIÓ/ EXTENSIÓ	SEQ. ESTRATIGRÀFICA
	Igual a:		
	En contacte amb: 23		+ + + +
	Se li adossa:		
	S'adossa a: 20		
Orgànics	Cobert per: 14		+ + + +
	Cobreix:		
	Tallat per:		
Artificials	Talla:		
Pedra plana	Reomplert per:		+ + + +
	Reomple:		
Descripció: Alineació de pedres, col·locades planes	Data d'actuació:	Fitxa revisada per:	
Estat de conservació:	Responsable: Conxi Rodríguez	Compr. de documentació: Fitxa <input type="checkbox"/> Dibuix <input type="checkbox"/> Foto <input type="checkbox"/>	

Procés d'excavació

Data inici: Data fi:

El procés d'excavació es va realitzar amb 3 peons.

Interpretació:

Possible fons d'una claveguera

Materials representatius:

Referència materials:

Fulls d'inventari núm.:




Elements i criteris de datació:

Cronologia:

Observacions:

ARXIU

plantes	seccions-alçats	fotografia
núm.:	núm.:	Diapositives: B/N: Color:

FITXA D'UNITATS ESTRATIGRÀFIQUES		U.E.: 26	  
INTERVENCIÓ: Duc de la Victòria, nº 12		CODI: 138/03	
Sector: 4B3	Zona:	Cala:	Àmbit:
Definició: element	Criteris de diferenciació:		Color:
Superfície: regular	Fiabilitat estratigràfica: bona		Consistència:
COMPONENTS		SEQÜÈNCIA FÍSICA	
	Igual a: 3		
	En contacte amb:		
	Se li adossa:		
	S'adossa a: 20, 27		
Orgànics	Cobert per: 14		
	Cobreix:		
	Tallat per:		
	Talla:		
Artificials Pedra i morter de calç	Reomplert per:		
	Reomple:		
Descripció: Element indefinit, sense cares		Data d'actuació:	
Estat de conservació:		Responsable: Conxi Rodriguez	
		Fitxa revisada per:	
		Compr. de documentació: Fitxa <input type="checkbox"/> Dibuix <input type="checkbox"/> Foto <input type="checkbox"/>	

Procés d'excavació

Data inici: Data fi:

El procés d'excavació es va realitzar amb 3 peons.




Interpretació:**Materials representatius:****Referència materials:**

Fulls d'inventari núm.:

Elements i criteris de datació:**Cronologia:****Observacions:**

ARXIU

plantes	seccions-alcats	fotografia
núm.:	núm.:	Diapositives: B/N: Color:

FITXA D'UNITATS ESTRATIGRÀFIQUES		U.E.:27	  
INTERVENCIÓ: Duc de la Victòria, nº 12		CODI: 138/03	
Sector: 4B3	Zona:	Cala:	Àmbit:
Definició: element	Criteris de diferenciació:		Color:
Superfície: irregular	Fiabilitat estratigràfica: bona		Consistència:
COMPONENTS	SEQÜÈNCIA FÍSICA	CROQUIS UBICACIÓ/ EXTENSIÓ	
	Igual a:		
	En contacte amb:		
	Se li adossa: 26, 28		
	S'adossa a: 20		
Orgànics	Cobert per: 14		
	Cobreix:		
	Tallat per:		
	Talla:		
Artificials Pedra i terra	Reomplert per:		
	Reomple:		
Descripció: Element situat entre dos elements, UE 26 i 28, col·locades en horitzontal, planes.	Data d'actuació:		Fitxa revisada per:
Estat de conservació:	Responsable: Conxi Rodríguez	Compr. de documentació: Fitxa <input type="checkbox"/> Dibuix <input type="checkbox"/> Foto <input type="checkbox"/>	

Procés d'excavació

Data inici: Data fi:

El procés d'excavació es va realitzar amb 3 peons.

Interpretació:

Possible coberta d'un desguàs.

Materials representatius:**Referència materials:**

Fulls d'inventari núm.:

Elements i criteris de datació:**Cronologia:****Observacions:****ARXIU****plantes****seccions-alcats****fotografia**




núm.:

núm.:

Diapositives:

B/N:

Color:

FITXA D'UNITATS ESTRATIGRÀFIQUES		U.E.:28	  
INTERVENCIÓ: Duc de la Victòria, nº 12		CODI: 138/03	
Sector: 4B3	Zona:	Cala:	Ambit:
Definició: element	Criteris de diferenciació:		Color:
Superfície: irregular	Fiabilitat estratigràfica: bona		Consistència:
COMPONENTS		SEQÜÈNCIA FÍSICA	
	Igual a:		
	En contacte amb:		
	Se li adossa:		
	S'adossa a: 20, 27		
Orgànics	Cobert per: 14		
	Cobreix:		
	Tallat per:		
	Talla:		
	Reomplert per:		
	Reomple:		
Artificials Pedra, morter de calç			
Descripció: Element sense forma determinada	Data d'actuació:	Fitxa revisada per:	
Estat de conservació:	Responsable: Conxi Rodríguez	Compr. de documentació: Fitxa <input type="checkbox"/> Dibuix <input type="checkbox"/> Foto <input type="checkbox"/>	

Cotes

Mínima: 121 cm

Màxima: 127 cm

SEQ. ESTRATIGRÀFICA

+ + + + +

+ + + + +

+ + + + +

Procés d'excavació

El procés d'excavació es va realitzar amb 3 peons.

Data inici: Data fi:

Interpretació:

Materials representatius:

Referència materials:

Fulls d'inventari núm.:

Elements i criteris de datació:

Cronologia:

Observacions:

ARXIU

plantes

seccions-alçats

fotografia

núm.:

núm.:

Diapositives:

B/N:

Color:

FIIXA D'UNITATS ESTRATIGRÀFIQUES		U.E.: 29	▲ □ ○
INTERVENCIÓ: Duc de la Victòria, nº 12		CODI: 138/03	
Sector: 4B-3, 4B4	Zona:	Cala:	Ambit:
Definició: Tall	Criteris de diferenciació:	Color:	Cotes
Superfície: irregular	Fiabilitat estratigràfica: bona	Consistència:	Mínima:
COMPONENTS	SEQÜÈNCIA FÍSICA	CROQUIS UBICACIÓ/ EXTENSIÓ	Màxima:
	Igual a:		
	En contacte amb:		
	Se li adossa:		
	S'adossa a:		
Orgànics	Cobert per:		
	Cobreix:		
	Tallat per:		
Artificials	Talla: 20		
	Reomplert per:		
	Reomple:		
Descripció: Tall per construir la riuera	Data d'actuació:	Fitxa revisada per:	
Estat de conservació:	Responsable: Conxi Rodríguez	Compr. de documentació: Fitxa <input type="checkbox"/> Dibuix <input type="checkbox"/> Foto <input type="checkbox"/>	

Procés d'excavació

Data inici: Data fi:

Interpretació:

Es produeix en el moment de construcció de l'edifici

Materials representatius:

Referència materials:

Fulls d'inventari núm.:

Elements i criteris de datació:

Cronologia:

Doc: 2

1856

Observacions:

ARXIU

plantes

seccions-alcats

fotografia

núm.:

núm.:

Diapositives:
B/N:

Color:

FITXA D'UNITATS ESTRATIGRÀFIQUES		U.E.: 30	▲ □ ○
INTERVENCIÓ: Duc de la Victòria, nº 12		Codi: 138/03	
Sector: 4B2, 4B3	Zona:	Cala:	Àmbit:
Definició: Tall	Criteris de diferenciació:		
Superfície: irregular	Fiabilitat estratigràfica: bona	Color:	Consistència:
COMPONENTS	SEQÜÈNCIA FÍSICA	CROQUIS UBICACIÓ/ EXTENSIÓ	
Orgànics	Igual a: En contacte amb: Se li adossa: S'adossa a: Cobert per: Cobreix: Tallat per: Talla: 20 Reomplert per: Reomple:	+ + + + + + + + + + + + + + + +	SEQ. ESTRATIGRÀFICA
Artificials		+ + + +	+ + + +
Descripció: Tall per construir la canalització		Data d'actuació:	
Estat de conservació:		Responsable: Conxi Rodríguez	
		Fitxa revisada per:	
		Compr. de documentació: Fitxa <input type="checkbox"/> Dibuix <input type="checkbox"/> Foto <input type="checkbox"/>	

Procés d'excavació

Data inici: Data fi:

Interpretació:

Materials representatius:

Referència materials:

Fulls d'inventari núm.:

Elements i criteris de datació:

Cronologia:

Observacions:

ARXIU

plantas

seccions-alcats




fotografia

núm.:

núm.:

Diapositives:
B/N:

Color:

FITXA D'UNITATS ESTRATIGRÀFIQUES		U.E.: 31			
INTERVENCIÓ: Duc de la Victòria, nº 12		CODI: 138/03			
Sector: 4B2	Zona:	Cala:	Ambit:		
Definició: Tall	Criteris de diferenciació:	Color:	Cotes		
Superfície: irregular	Fiabilitat estratigràfica: bona	Consistència:	Mínima:		
COMPONENTS	SEQÜÈNCIA FÍSICA	CROQUIS UBICACIÓ/ EXTENSIÓ	Màxima:	SEQ. ESTRATIGRÀFICA	
	Igual a:				
	En contacte amb:		+	+	+
	Se li adossa:				
	S'adossa a:				
Orgànics	Cobert per:		+	+	+
	Cobreix:				
	Tallat per:				
Artificials	Talla: 20				
	Reomplert per:		+	+	+
	Reomple:				
Descripció: Tall per la construcció de la riosera UE 13	Data d'actuació:	Fitxa revisada per:			
Estat de conservació:	Responsable: Conxi Rodríguez	Compr. de documentació:			
		<input type="checkbox"/>	<input type="checkbox"/>	<input type="checkbox"/>	<input type="checkbox"/>
		<input type="checkbox"/>	<input type="checkbox"/>	<input type="checkbox"/>	<input type="checkbox"/>

Procés d'excavació

Data inici: Data fi:

Interpretació:

Es realitza en el moment de construcció de l'edifici

Materials representatius:

Referència materials:

Fulls d'inventari núm.:

Elements i criteris de datació:

Cronologia:

1856

Observacions:

ARXIU

plantes

seccions-alçats

fotografia

núm.:

núm.:

**Diapositives:
B/N:**

Color:

FITXA D'UNITATS ESTRATIGRÀFIQUES		
INTERVENCIÓ: Duc de la Victòria, nº 12		CODI: 138/03
Sector: 4B1	Zona:	Cala:
Definició: Tall	Criteris de diferenciació:	Color:
Superfície: irregular	Fiabilitat estratigràfica: bona	Consistència:
COMPONENTS	SEQÜÈNCIA FÍSICA	CROQUIS UBICACIÓ/ EXTENSIÓ
	Igual a:	
	En contacte amb:	
	Se li adossa:	
	S'adossa a:	
Orgànics	Cobert per:	
	Cobreix:	
	Tallat per:	
Artificials	Talla: 20	
	Reomplert per:	
	Reomple:	
Descripció: Tall per construir la nostra UE 13	Data d'actuació:	Fitxa revisada per:
Estat de conservació:	Responsable: Conxi Rodriguez	Compr. de documentació: Fitxa <input type="checkbox"/> Dibuix <input type="checkbox"/> Foto <input type="checkbox"/>

U.E.: 32   

Cotes

Mínima:

Màxima:

SEQ. ESTRATIGRÀFICA

+	+	+	+	+
+	+	+	+	+
+	+	+	+	+

Fitxa revisada per:

Compr. de documentació:
Fitxa Dibuix Foto

Procés d'excavació

Data inici: Data fi:

Interpretació:

Es realitza en el moment de construcció de l'edifici.

Materials representatius:

Referència materials:

Fulls d'inventari núm.:

Elements i criteris de datació:

Cronologia:




Doc.2

1856

Observacions:

ARXIU

plantes	seccions-alçats	fotografia
núm.:	núm.:	Diapositives: B/N: Color:

FITXA D'UNITATS ESTRATIGRÀFIQUES		U.E.:33	  
INTERVENCIÓ: Duc de la Victòria, nº 12		CODI: 138/03	
Sector: 4B3	Zona:	Cala:	Ambit:
Definició: element	Criteris de diferenciació:		Color:
Superfície: irregular	Fiabilitat estratigràfica: bona		Consistència:
COMPONENTS	SEQÜÈNCIA FÍSICA	CROQUIS UBICACIÓ/ EXTENSIÓ	
	Igual a:		
	En contacte amb:		
	Se li adossa:		
	S'adossa a:		
	Cobert per: 14		
Orgànics	Cobreix:	+	+
	Tallat per:	+	+
Artificials	Talla:	+	+
Pedra, morter de calç	Reomplert per:	+	+
	Reomple:	+	+
Descripció: Riostra	Data d'actuació:		Fitxa revisada per:
Estat de conservació:	Responsable: Conxi Rodríguez	Compr. de documentació: Fixa <input type="checkbox"/> Dibuix <input type="checkbox"/> Foto <input type="checkbox"/>	

Procés d'excavació

Data inici: Data fi:

El procés d'excavació es va realitzar amb 3 peons.

Interpretació:**Materials representatius:****Referència materials:**

Fulls d'inventari núm.:

Elements i criteris de datació:**Cronologia:****Observacions:**

ARXIU

plantes

seccions-alcats

fotografia

núm.:

núm.:

Diapositives:
B/ N:

Color:

FITXA D'UNITATS ESTRATIGRÀFIQUES		U.E.:35	▲ □ ○
INTERVENCIÓ: Duc de la Victòria, nº 12		Codi: 138/03	
Sector: 4B4	Zona:	Cala:	Àmbit:
Definició: Tall	Criteris de diferenciació:	Color:	Cotes
Superfície: irregular	Fiabilitat estratigràfica: bona	Consistència:	Mínima:
COMPONENTS	SEQÜÈNCIA FÍSICA	CROQUIS UBICACIÓ/ EXTENSIÓ	Màxima:
	Igual a:		SEQ. ESTRATIGRÀFICA
	En contacte amb:		+ + + + +
	Se li adossa:		
	S'adossa a:		
Orgànics	Cobert per:		+ + + + +
	Cobreix:		
	Tallat per:		
Artificials	Talla: 20		+ + + + +
	Reomplert per:		
	Reomple:		
Descripció: Tall per construir la riosira UE 33		Data d'actuació:	
Estat de conservació:		Compr. de documentació:	
		Fitxa <input type="checkbox"/> Dibuix <input type="checkbox"/> Foto <input type="checkbox"/>	

Procés d'excavació

Data inici: Data fi:

Interpretació:

Es realitza en el moment de construcció de l'edifici.

Materials representatius:

Referència materials:

Fulls d'inventari núm.:

Elements i criteris de datació:

Cronologia:

Doc. 2

1856

Observacions:

ARXIU

plantes

seccions-alcats

fotografia

núm.:

núm.:

Diapositives:

B/N:

Color:

FIIXA D'UNITATS ESTRATIGRÀFIQUES		U.E.:36	▲	□	○
INTERVENCIÓ: Duc de la Victòria, nº 12		CODI: 138/03			
Sector: 4B4	Zona:	Cala:	Àmbit:		
Definició: Tall	Criteris de diferenciació:		Color:		
Superfície: irregular	Fiabilitat estratigràfica: bona		Consistència:		
COMPONENTS		SEQÜÈNCIA FÍSICA		CROQUIS UBICACIÓ/ EXTENSIÓ	
Orgànics	Igual a:				
	En contacte amb:				
	Se li adossa:				
	S'adossa a:				
	Cobert per:				
Artificials	Cobreix:				
	Tallat per:				
	Talla: 20				
	Reomplert per:				
	Reomple:				
Descripció: Tall que afecta a l'extrem nord oest del mur UE 20		Data d'actuació:		Fitxa revisada per:	
Estat de conservació:		Responsable: Conxi Rodríguez		Compr. de documentació: Fitxa <input type="checkbox"/> Dibuix <input type="checkbox"/> Foto <input type="checkbox"/>	

Procés d'excavació

Data inici: Data fi:

Interpretació:

Materials representatius:

Referència materials:

Fulls d'inventari núm.:

Elements i criteris de datació:

Cronologia:

Observacions:

ARXIU

plantes

seccions-alçats




fotografia

núm.:

núm.:

**Diapositives:
B/ N:**

Color:

INTERVENCIÓ: Duc de la Victòria, nº 12		U.E.: 37				
Sector: 4B3	Zona:	Cala:	Cotes			
Definició: element	Criteris de diferenciació:		Color: gris			
Superfície: irregular	Fiabilitat estratigràfica: bona		Consistència: dura			
COMPONENTS	SEQÜÈNCIA FÍSICA		CROQUIS UBICACIÓ/ EXTENSIÓ			
Orgànics	Igual a:					
	En contacte amb:					
	Se li adossa:					
	S'adossa a: 20,26					
	Cobert per: 14					
	Cobreix:					
Artificials Ciment	Tallat per:					
	Talla:					
	Reomplert per:					
	Reomple:					
Descripció: Element situat adossat al mur UE20 i al element UE 26..			SEQ. ESTRATIGRÀFICA			
Estat de conservació:						
Data d'actuació:						
Responsable: Conxi Rodríguez			Fitxa revisada per:			
			Compr. de documentació:			
			Fixa <input type="checkbox"/> Dibuix <input type="checkbox"/> Foto <input type="checkbox"/>			

Procés d'excavació

Data inici: Data fi:

El procés d'excavació es va realitzar amb 3 peons.

Interpretació:

Possible reforç del paviment, per suportar màquinaria.

Materials representatius:

Referència materials:

Fulls d'inventari núm.:

Elements i criteris de datació:

Cronologia:

Observacions:

ARXIU

plantes

seccions-alcjats

fotografia

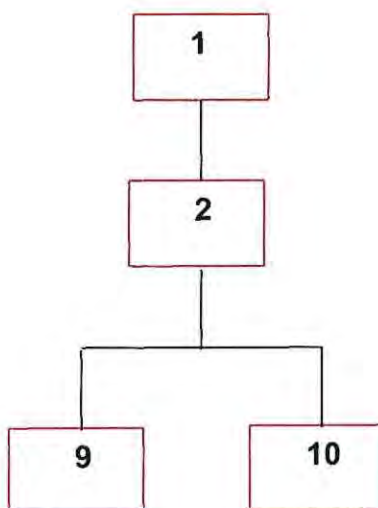
núm.:

núm.:


Diapositives:
B/N:

Color:


SECTOR 1



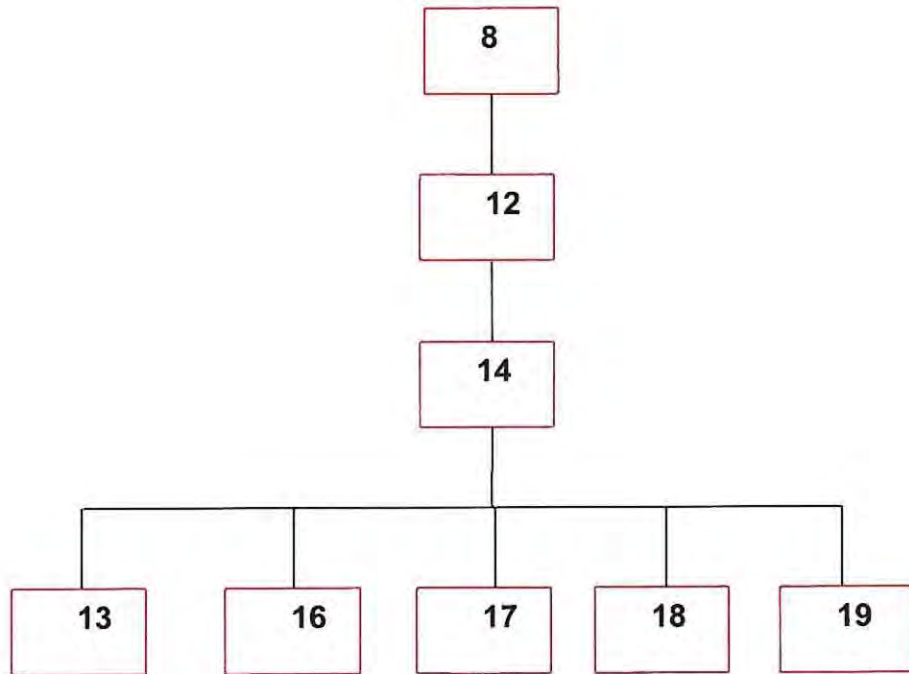
SECTOR 3



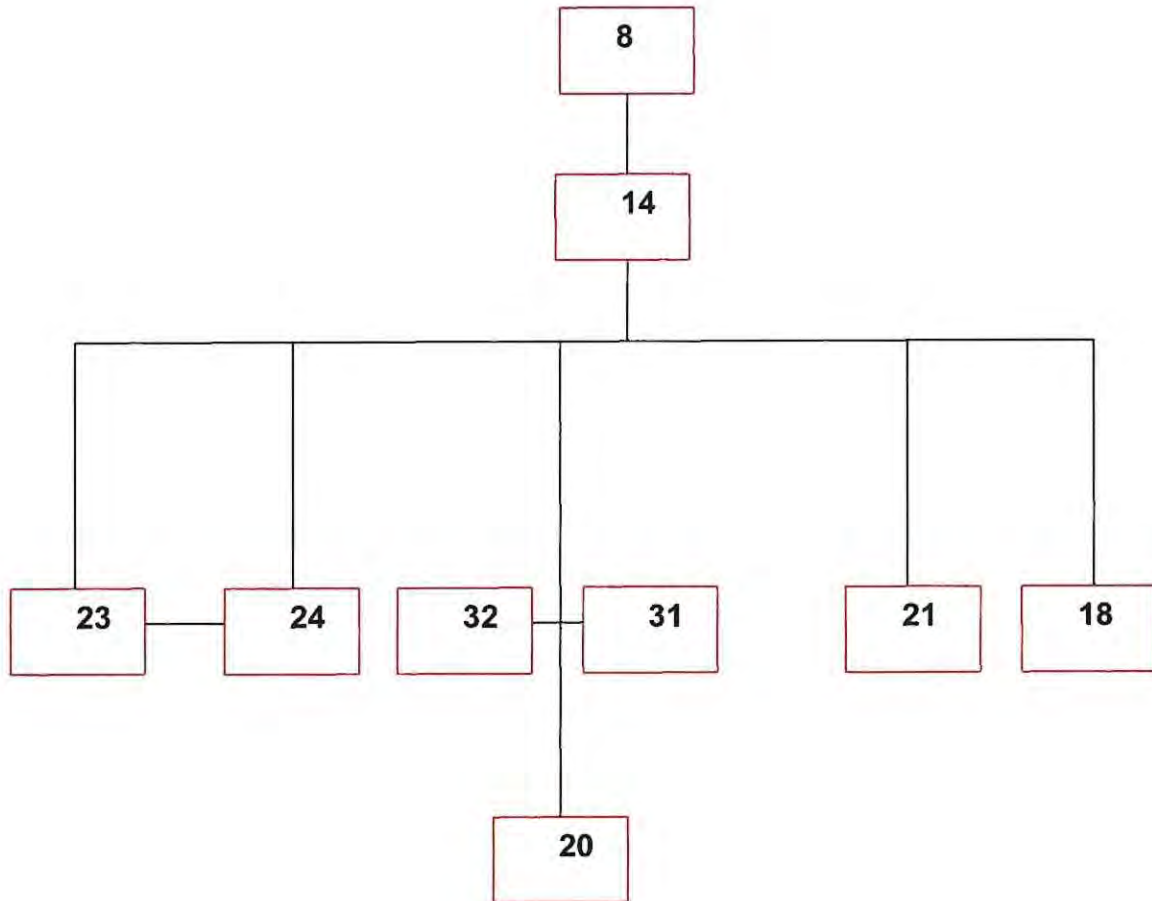
SECTOR 4A



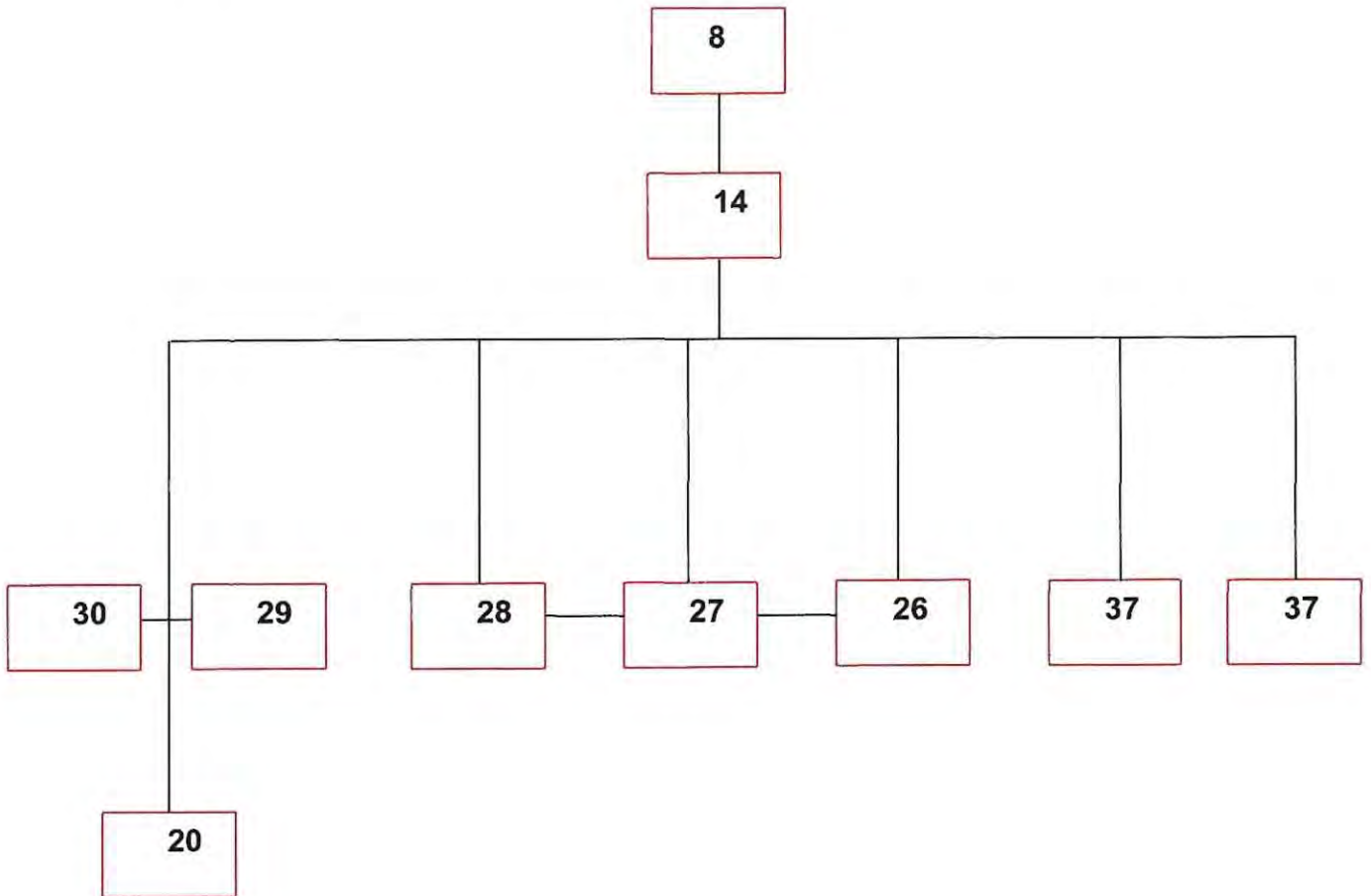
SECTOR 4B1



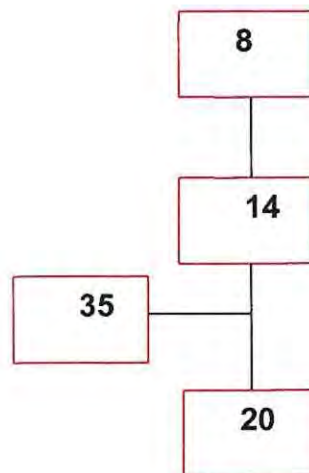
SECTOR 4B2



SECTOR 4B3



SECTOR 4B4



Apèndix IV. Material arqueològic

Inventari dels materials arqueològics del C/Duc de la Victòria, 12

UF	CALA	SECTOR	ÀMBIT	NÚM.	FRAGMENTS	CODI	FORMA	TIPOLOGIA	TÈCNICA	PASTA	DECORACIÓ E	DECORACIÓ I	ACABAT E	ACABAT I	CRONOLOGIA	OBSERVACIONS	RESTAURACIÓ	FOTOGRAFIA	DIBUIX
12	4B1			1-5		50014				AO	Cartabó		VI	S.XVIII	senceres				
12	4B1			6-8	3	50014				AO	Cartabó		VI	S.XVIII					
12	4B1			9		50014				AO	PP		VI	S.XVII					
12	4B1			10-13	3	50014				AO	PP		VI	S.XVII					
12	4B1			14		50014				AO	PP.Flors		VI	S.XVII	Inici del Barroc				
12	4B1			15		50014				AO	PI,Blava.flors		VI	S.XVI-XVII					
12	4B1			16-21	6	50014				AO	PP		VI	S.XVI-XVII					
12	4B1			22-23		50014				AO	PP		VI	S.XVI-XVII					
12	4B1			24		50014				AO	PP	Graffiti	VI	S.XVI-XVII					
12	4B1			25		50014				AO	PP		VI	S.XVI-XVII	Fulls d'acant				
12	4B1			26-30	5	50014				AO	PP		VI	S.XVI-XVII	Fulls d'acant				
2	1			31	VO	14301	PAT		TO	AO	PP		VI	S.XIX-XX					
2	1			32	VO	14301	PAT		TO	CA	PI,Blava		VI	S.XIX-XX					
2	1			33	1	14101	PAT		TO	AO	PI,Blava		VI	S.XVII					
2	1			34	VO	14003	NA		TO	AO			VI		Marrò				
2	1			35	SF	14003			TO	AO			VI		Marrò				
2	1			36-37	VO	14003	GIB		TO	GO			VI		Verd				
2	1			38-39	FO	14003	GIB		TO	GO			VI		Verd				
14	4B			40	SF	14102	PAT		TO	AO	PI		VI	S.XVI-XVII	Orla de volutes i cadeneta de punts				
14	4B			41	VO	14252	PAT		TO	AO			VI	S.XIII-XIV					
14	4B			42-43	FO	14252	PAT		TO	AO			VI	S.XIII-XIV					
14	4B			44	FO	14200	ESC		TO	AO			VI	S.XVII					
14	4B			45	FO	14200	PAT		TO	AO			VI	S.XVII					
14	4B			46	VO	14301	AMP		TO	CA			VI	S.XIX-XX					
14	4B			47	SF	14005	SF		TO	AR	IM			S.XX					
14	4B			48	NA	14003			TO	AO	CI		VI		Verd				
14	4B			49	NA	14002	GER		TO	AO									
14	4B			50	VO	14003	GIB		TO	AO			VI		Verd				
14	4B			51-53	SF	14003			TO	GO			VI		Verd				

Inventari dels materials arqueològics del C/Duc de la Victòria, 12

14	4B	54-55	FO	14003	GIB	TO	GO	VI	Verd
14	4B	56-57	VO	14003		TO	GO	VI	Verd fosc
14	4B	58	VO	14003	GER	TO	GO	VI	Marrò
14	4B	59	VO	14003	GIB	TO	AO	VI	Marrò
14	4B	60-61	VO	14003	GET	TO	GM	VI	Marrò

Classificació dels materials

CERÀMICA

1. Classificació

11000	Prehistòrica	13050	campaniana/vernís negre indeterminada
11001	Neolítica	13051	precampaniana
11050	del Coure	13052	campaniana A
11100	del Bronze	13053	campaniana A tardana
11101	" antic	13054	campaniana B
11102	" mig	13055	campaniana boide
11103	" final	13056	campaniana C
12000	Protohistòrica sense determinar	13057	campaniana empuriana
12001	Feno-púnica indeterminada	13058	etrusca vernís negre
12002	" engalba vermell	13059	imitacions campanianes
12003	" engalba negre	13060	vernís negre púnic
12004	" comuna	13100	terra sigil·lata indeterminada
12005	grega d'occident	13101	presigil·lata
12050	roja a torn	13102	t.s. precoc
12051	engalba roja	13103	t.s. aretina
12052	pintada	13104	t.s. itàlica
12053	comuna ibèrica	13105	t.s. tardo-itàlica
12054	grisa de la costa catalana	13106	t.s. sudgàl·lica
12055	grollera	13107	t.s. marmorata
12056	grans recipient d'emmagatzematge	13108	t.s. hispànica
13000	Món Clàssic sense determinar	13109	t.s. hispànica tardana
13001	grega indeterminada	13110	t.s. hispànica indeterminada
13002	buchero nero	13111	t.s. africana A
13003	àtica figures negres	13112	t.s. africana A/D
13004	àtica figures vermelles	13113	t.s. africana A/C
13005	àtica vernís negre	13114	t.s. africana C
13006	taller de les petites estampetes	13115	t.s. africana D
13007	taller de Rhode	13116	t.s. africana indeterminada
13008	taller de Nikia-Ion	13117	imitacions t.s. hispànica
13009	taller pàteres 3 palmetes radials	13118	t.s. clara B
		13119	t.s. lucente
		13120	paleocristiana grisa
		13121	paleocristiana ataronjada
		13122	late Roman C
		13123	produccions orientals
		13124	vidrada romana
		13125	imitacions Clara D
		13126	paleocristiana pintada
		13150	parets fines indeterminades
		13151	p.f. itàliques

13152	p.f. d'Acò	13311	" lusitana	14057	" dourada (reflex metàl·lic)
13153	p.f. sudgàliques	13312	" africana	14058	" a motllo
13154	p.f. de clorofolla d'ou	13313	" oriental	14059	" comú oxidada
13155	p.f. hispàniques	13314	sopons d'àmfores	14060	" comú reduïda
13156	imitacions parets fines	13315	anforiscos	14100	vidrada blanca
13200	llàntia indeterminada	13316	disc terra cuita	14101	blanca i blava
13201	ll. grega	13317	taps	14102	" de Barcelona
13202	ll. republicana	13318	fragments vasos retallats	14103	" catalana
13203	ll. republicana vermís negre	13319	altres accessoris	14104	" d'ordes diverses
13204	ll. imperial	13320	dollia	14105	" de la butiferra
13205	ll. imperial de volutes	13321	àmfora rodia	14106	" de l'arracada
13206	ll. imperial de disc	13322	àmfora corintia	14107	" d'influència francesa
13207	ll. imperial de canal	13323	àmfora Samos	14108	" de la cirreta
13208	ll. africana	13400	comuna a torn oxidada època indeterminada	14109	" de faixes o cintes
13209	ll. africana paleocristiana	13401	comuna a mà oxidada època indeterminada	14110	" de la Segarra
13210	ll. africana ARS	13402	comuna a torn reduïda època indeterminada	14111	" d'Escomelbou
13250	comuna oxidada	13403	comuna a mà reduïda època indeterminada	14112	" de la panouxa
13251	" reduïda	13404	comuna oxidada època indeterminada	14113	" regalats
13252	" reduïda baix-imperial	13405	comuna reduïda època indeterminada	14114	" de Poblet
13253	" engalba blanca	14000	Món Medieval i Modern indeterminat	14115	" de sanefa negativa
13254	" engalba negra	14001	comuna oxidada a mà	14116	" de transició
13255	" engalba vermell	14002	comuna oxidada a torn	14117	" amb la Tau
13256	" roig pompeïà	14003	comuna oxidada vidrada	14118	" d'influència de Savona
13257	" itàlica	14004	comuna reduïda a mà	14119	" corbata o palmera
13258	" africana	14005	comuna reduïda a torn	14120	" ditada
13259	" empuriana oxidada	14006	comuna reduïda vidrada	14121	" de blondes
13260	" de cuina acurada	14050	islàmica indeterminada	14122	" de Paterna
13261	imitacions comuna africana	14051	" verd manganès	14123	" de Manises
13262	comuna bescuitada	14052	" melada	14124	" de Manises i groga
13300	àmfora indeterminada	14053	" corda seca total	14125	" de la figueta
13301	" massaliota	14054	" corda seca parcial	14126	" de la cirera
13302	" lino-púnica	14055	" esgrafiada	14127	
13303	" ebussitana	14056	" pintada	14128	" Paterna-Manises
13304	" romana			14129	blanca i groga "orta d'influència del Renaixement"
13305	" greco itàlica			14200	reflex metàl·lic
13306	" itàlica			14201	ref. mt. producció catalana
13307	" gal·liana			14202	" de l'ungla
13308	" hispànica				
13309	" itàlica				
13310	" tunisiana				

14203	" de sanefa amb gallons	infundibulum	IN	H.	Hayes
14204	" de sanefa amb fulles	perfil senser	PS	HALT.	Halterm
14205	" de sanefa en negatiu	pico (rostrum)	RO	HERM.	Hermet
14206	" decoració floral	vora	VO	KEAY	Kcay
14207	" de fons picat	orla (margó)	MA	LAMB.	Lamboglia
14208	" de pinzell-pinta	nansa	NA	LAIET.	Laietana
14209	" decoració geomètrica	disc	DI	LOPEZ	López Mullor
14210	" amb lletres o anagrames	arrancament nansa	AN	LUJOW.	Ludowici
14211	" i blava	volutes	VL	M.	Morel
14212	" de Paterna	coll	CO	MEZQ.	Mezquiriz
14213	" de Manises	carena	CR	OBER.	Oberaden
14214	" Paterna-Manises	llavi	LL	OELM	Oelman
14215	" sanefa reticulada	fons	FO	OST.	Ostia
14250	blanca i manganès	peu	PE	OSW.	Oswald
14251	bl.mg. blau i manganès	pivot	PI	PALL.	Pallarès
14252	" verd i manganès	bec	BE	PASC.	Pascual
14253	" verd i manganès de Paterna	pom/agafador	AG	RIG.	Rigoir
		escoria	ER	RITT.	Ritterling
14254	" verd i manganès de Manises	broc	BR	SAL.	Salomonson
		abocador	AB	SPT.	Spitzer
14255	" verd i manganès catalana	orelleta	OR		

3. Tipologia

(per materials del Món Clàssic amb una tipologia ja establerta)

Inicials més usuals

14256	" i verd				
14257	" i policroma				
14300	pisa blanca				
14301	pisa decorada				
14302	porcelana				
14303	Pickman/Caruja				
14304	d'importació	ABAS.	Abascal		
14305	maiòlica lligur	AFRIC.	Africana		
14306	policroma	AGUARD.	Aguarod		
14400	vauzella s. xx	ALM.	Almagro		
15006	Material ceràmic no recipient	ATL.	Adante		
		BAIL.	Bailey		
		BEL.	Beltran		
		BRUCK.	Bruckner		
		DECHEL.	Dechelette		
		DRAG.	Dragendorf		
		DRES.	Dressel		
		EBUS.	Ebusitana		
		GOUD.	Goudineau		

2. Definició del fragment

sense forma SF

per llànties:

sense definit SD

4. Forma

(per materials no classificats tipològicament, bàsicament ceràmiques prehistòriques, medievals i modernes)

Ceràmica a mà:

bol/vas carenat	BCA
" cilíndric	BCI
" bitroncocònic	BBT
" troncocònic	BTR
" elíptic	BEL
" globular	BGL
" glob. amb coll	BGC
" geminat	BGE
" múltiple	BML
" ovoide	BOV
" perfil en S	BPS
" semiesfèric	BSE

* subesfèric	BSU
bol/vas semies. o subes.	
de vora exvas.	BSS
copa	COP
cullera	CUL
formatgera	FOR
forma indeterminada	FIN
frag. retallat no perf.	FRN
frag. retallat perforat	FRP
gresol	GES
paleta	PAL
plat carenat	PCA
plat/tapadora	PLT
plata	PLA
sopori	SOP
tassa	TAS

Ceràmica a torn

Ceràmica grega

alabastron	ALA
àmfora	AMF
aryballos	ARY
hydria	HYD
kalathos	KAL
kratera calze	KCA
kratera campana	KCP
kratera columnes	KCO
kratera volutes	KVO
kylix	KYL
lebes	LEB
lekythos	LEK
oinochoe	OIN
pelike	PEL
skiphos	SKI
stamnos	STA
ungüentari bulb	UBU
* fusiforme	UFU
ungüentari	UGU

Ceràmica clàssica, medieval i moderna

abeurador	ABE
ampolla	AMP
baçí	BAC
bol	BOL
cancelobre	CAN
cassola	CSS
cas.pàtina cendrosa	CSC
càntir	CAT
catufo	CAF
colador	COL
copa	COP
cossi	COS
crema perfuns	CRP
cubell	CUB
escalfeta	ESF
escudella	ESC
escudella d'orelletes	EOR
fogó	FOG
formes amb abocador	FAB
formes obertes	FOB
formes tancades	FTA
forma indeterminada	FIN
fruiter	FRU
gerra	GER
gerreta	GET
gerro	GRR
gibrell	GIB
got	GOT
greixonera	GRE
guardiola	GUA
llàntia cassol.i bec pes.	LCB
llàntia peu alt	LPA
llàntia piquera	LPI
llumanera	LLU
menjadora	MEN
mesura	MES
morter	MOR
motlo	MOT

motlo sigil·lata	MSG
olla	OLL
olla pàtina cendrosa	OPC
orsa	ORS
pàtera	PTT
plat	PAT
plat d'ala	PDA
plat/tapadora	PTA
plat/tap. vora fumada	PTF
plata	PLA
plat tallador	PTL
poal	POA
pot	POT
pot de farmàcia	PFA
rentamans	REN
safata	SAF
saler	SLR
salsera	SAL
servidor	SEV
setril	SET
sitra	SIT
sopori	SOP
sopori d'anell	SAN
sopori rodet	SRD
tallador	TAL
tapadora	TAP
tassa	TAS
tenalla	TEN
test	TES
tinter	TIN
tupi	TUP
urna	URN
xocolatera	XOC

Material ceràmic no recipient

artefacte no definit	AND
bola	BLA
cilindres de forn	CFO
cuny de forn	CYF
dena	DEN
figura antropomorfa	FAN

figura zoomorfa	FZM
frag. d'argila indeterminada	FAI
fussaiola	FUS
joguina	JOG
mascara	MAS
pes teler circular	PTC
pes teler oval	PTO
pes teler rectangular	PTR
pes teler indeterminat	PTI
pes teler troncocònic	PTT
pipes	PIP
placa	PLC
placa foradada	PFD
rodet	ROD
tres peus terrissaire	TPT
disc circular terrissa.	DCT
soport llac de foc	SLF
peça circular foradada	PCF

5. Tècnica

a mà	MA
a torn	TO
a torn lent	TL
a mollo	MO
molto cistelleria	MC
ensablada	EN
indeterminada	IN

6. Decoració

acanalada	AC
aiguada	AG
aplicació	AI
aplicació metàl·lica	AM
apl.pasta blanca	AB
apl.pasta roja	AR
apl.pedres	AP
baquetons	BA
barbotina	BB
bigoti	BI

botons	BO
calada	CA
cordons digitacions	CD
cordons incisió	CI
cordons impressió	CM
cordons llisos	CL
cordons pessigats	CP
ditada	DI
esgrafiada	ES
excisa	EX
impresa canya/os	IO
impresa cardial	IC
impresa cistelleria	IL
impresa digitada	ID
impresa espàtula	IE
impresa estampillada	IS
impresa peine	IP
impresa punxó	IX
impresa puntillada	IA
impresa respallada	IR
impresa teixit	IT
impresa unglada	IU
impressió fent incisió	IM
impressions diverses	IF
incisa	IN
incisa pintada	NP
llengüeta	LL
mameçons	MA
mangra	MG
molto	MO
mugró	MU
ondulació en vora	OV
perforada	PF
pessigada	PE
pintada	PI
pintada blanca	PB
pintada negra	PN
pintada roja	PR
pintada roig-marrons	PM
polícroma	PP
pseudexcisa	PS

rodeta	RO
vernís roig	VR

7. Pasta

grollera oxidada	GO
grollera reduïda	GR
grollera mixta	GM
acurada oxidada	AO
acurada reduïda	AR
acurada mixta	AM
bescuitada	BE
caolinitica	CA

8. Acabats

allisat	AL
allisat amb fang	AF
arenós	AR
brunyit	BR
encastació de fang	EF
engalbat	EN
esmaltat	EM
espatulat	ES
marques terrissaire	MT
pàtina cendrosa	PC
pintat	PI
rugós	RU
strice	ST
vernissat	VE
vidrat	VI
peninada	PE
estriat	ET

METALL

1. Classificació

20000	indeterminat
20001	bronze
20002	ferro

20003	plata
20004	or
20005	plom
20006	aleacions diverses
20007	altres metalls
20008	coure

2. Forma

agulla	AGU
agulla de cap	AGC
alabarda	ALB
àncora	ANC
anell	ANL
anella	ANE
arracada	ARR
arreu de cavall	ARC
anefacte indeterminat	ATI
ast	AST
bala	BAL
barra	BRR
bola/boleta	BLT
bomba	BOM
botó	BOT
braçalet	BRA
braser	BRS
cadena	CAD
clau	CLA
dena	DEN
destrali	DRT
diadema	DMA
didal	DID
elements de carro	ECR
elements religiosos	ERE
enformador	ENF
escarpa	EPA
escoria	ESR
escultura	ESC
escut	EST
espasa	ESP
falçeta	FAL

fibula indeterminada	FBI
fibula anular	FAN
fibula d'apèndix caudal	FAC
fibula de bucle	FBU
fibula de naueta	FNA
fibula de pivot	FPV
fibula doble ressort	FDR
fib. indígena de colze	FIC
fibula peu alt	FPA
figura antropomorfa	FAN
figura zoomorfa	FZM
fil frag. riscle/anell/	
braçalet	FFR
frontissa	FTS
ganivet	GNV
gera	GER
gobelet	GOB
lingot	LJN
mirall	MRL
moneda	MON
pectoral	PEC
penjant	PJA
pinces	PNC
placa	PLC
pondius	PON
punta fletxa	PPL
punta llança/javelina	PLJ
punxó	PNX
punyal	PNY
serra	SER
sivella	SIV
vas	VAS
xinxeta	XIN

5. Tècnica

forjar	FJ
fora	FS
cisellar	CS
repussar	RP
calat	CL

VIDRE

1. Classificació

30000	vidre
30001	pasta vitrea
30002	crystal
30003	escòria

2. Definició del fragment

sense forma	SF
sense definir	SD
perfil senser	PS
vora	VO
nansa	NA
arrancament nansa	AN
coll	CO
carena	CR
llavi	LL
fons	FO
peu	PE
pivot	PI
bec	BE
pom/agafador	AG
escòria	ER
boca	BO

4. Forma

fragment no definit	VIN
ampolla	AMP
anforisc	VAF
barreta	BAR
bol	BOL
camafeus	VCS
copa	COP
dena	DEN
element construcció	VEC
element d'ús funerari	VEF
element d'ús personal	VEP

flascos	VFL
gerra	GER
plat	PAT
plata	PLA
ungüentari	UGU
vas	VAS
setril	SET

5. Tècnica

realit. no definida	ND
vidre-mosaic	VM
motllo decorat	MD
motllo baix relleu	MB
motllo volum rodó	MR
poliment	VI.
tallat	VT
gravat	VG
amb aplicacions	VA
fondi d'or	VO
pintat	VP
bufat	VG

MATERIAL LÍTIC

1. Classificació

40000	indeterminat
40001	silèx
40002	quarç
40003	iaspi
40004	granit
40005	arenisca
40006	volcànic
40007	micaesquist
40008	caliça
40009	marbre
40010	alabastre
40011	conglomerat
40012	traverti
40013	piassura

40014	pedres precioses
40015	minerals
40016	fòssils
40017	rieneses
40018	calcàrea

4. Forma

pedra tallada no retocada	
ascla	ASC
pedra tallada no retocada	
fulla	FLL
pedra tallada no retocada	
rebuts	REB
nucli fragmentat	FNU
nucli amb cortex	NCO
nucli sense cortex	NSC
pedra retocada perforador	PPD
pedra retocada gratador	GRA
pedra retocada rascadora	RAS
pedra retocada làmina	
de dors	LDO
pedra retocada làmina	
retocada	LRF
pedra retocada punta	
de dors	PDO
pedra retocada punta	
(retoc simple)	PUN
pedra retocada geomètric	GEO
pedra retocada denticulat	DNT
pedra retocada truncadura	TRU
pedra retocada punta	
de fleixa	PFL
pedra retocada osca	OSC
pedra polida cisell	CIS
pedra polida destal	DTA
allisador	ALS
àncora	ANC
anell	ANE
artefacte indeterminat	ATI
artefacte no definit	ATT

baix relleu	BAR
bala	BAL
bola	BLA
braçalet	BRA
braçalet d'arquer	BÇA
cassoleta	CTA
dena	DEN
enformador	ENF
escultura	ESC
figura zoomorfa	FZM
figura antropomorfa	FAN
gresol	GES
inscripció	INS
mà de moli	MMO
moli barquiforme	MBA
moli (roda)	MOL
morter	MOR
motllo de fundició	MFU
peça circular foradada	PCF
peça circular no perforada	PCN
pedestal	PED
penjant	PJA
placa	PLC
placa decorada	PDC
placa foradada	PFD
panyal	PNY
sarcòfag	SAR

MATERIALS DE CONSTRUCCIÓ

1. Classificació

50000	alabastre
50001	arenisca
50002	elements ceràmics
50003	estuc/arrebossat
50004	fusta
50005	imbrex
50006	indeterminat
50007	maó
50008	marbre

50009	morter
50010	mosaic
50011	tesseles
50012	opus signinum
50013	pintura/estuc pintat
50014	rajoles
50015	tegula
50016	tegula mammata
50017	tegula de suports
50018	terracotes
50019	tovots / tapial
50020	cornisa
50021	columna
50022	capitel
50023	carreu
50024	antefix
50025	canonada
50026	gàrgola
50027	tubuli
50028	teula vidrada
50029	teula
50030	rajola blanca i blava (xvi)
50031	rajola bl. i blava moderna (xvii-xviii)
50032	rajola policroma (xviii-xix)
50033	rajola policroma anterior al s. xviii
50034	rajola bl. i blava anterior s. xviii
50035	canaló
50036	moullura
50037	rajola vidrada

MATERIA ORGÀNICA

1. Classificació

60000	Matèria orgànica general
60001	ós

60002	ivori
60003	cloaca
60004	fusta treballada
60005	teixit
60006	cuiró
60007	vegetals
60008	paper
60050	restes antropològics
60051	macrofauna
60052	microfauna
60053	fauna aquàtica
60054	malacofauna
60055	fusta no treballada
60056	carbó
60057	granes
60058	fauna terrestre no definida

4. Forma

agulla	AGU
agulla de cap	AGC
agulla ó punxó	AOP
ampolla	AMP
anell	ANE
aplic	APL
artef.os/petxina/ivori	OPI
artefacte no definit	AND
beina	BEI
bossa	BSA
botó	BOT
braçalel	BRA
caixa	CXA
calçat	CÇA
cistell	CTL
cisteria	CIS
corda	CDA
corn tallat	CCY
cullera	CUL
cullereta tocador	CLT
dau	DAU

dena	DEN
dent decorat	DTD
dent perforat	DTP
diari	DIA
enformador	ENF
espàtula	EPT
lalonga decorada	FLD
figura antropomorfa	FAN
figura zoomorfa	FZM
fitxa de joc	FJ
frontisa	FTS
fús	FUS
fusta frag.	
indeterminada	FFI
fusta construc.naval	FCN
fusta construcció	FCO
ganxet	GAN
mà nec	MEC
marcador	MCD
penjant	PJA
petxina frag.pulida	FOP
pinta	PNT
pulidor	PUL
punta fletxa	PFL
punxó	PNX
punyal	PNY
raspall	RAS
resquill apuntat	RQA
sabates	SAB
tapadora	TAP
teixit	TXI
ullal porc sen.tallat	UPS

5. Tècnica

matèria prima sense modificar	MPS
matèria prima en procés fabricació	MPF
matèria prima modificada	MPM

MOSTRES PER ANÀLISIS

1. Classificació

70000	terra
70001	morter
70002	pedra
70003	metall
70004	carbó (anàlisi antracnològic)
70005	pol·len
70006	granes
70007	llavors
70008	carbó (C.14)

LÀM.1



138/03.14.41

138/03.14.44

138/03.14.40

138/03.14.42-43

Duc de la Victòria,12

Codi intervenció 138/03

Material arqueològic






138/03.12.24 revers




138/03.12.24 anvers



138/03.12.25



138/03.12.2



138/03.12.9



138/03.12.15

Carrer Duc de la Victòria, nº 12

Codi intervenció 138/03

Material arqueològic



VECLUS

Bibliografia

. Arqueologia i metodologia

- RENFREW,C.; BAHN,P. (1993) *Arqueología. Teorías, Métodos y Prácticas*. Ed. Akal, Madrid.
- HARRIS,E.C. (1991) *Principios de estratigrafía arqueológica*. Ed. Crítica, Barcelona.

. Material arqueològic

- AA.VV. (1994) *Del rebost a la taula. Cuina i menjar a la Barcelona gòtica*. MHC/Ajuntament de Barcelona, Barcelona.
- BATLLORI,A.; LLUBIÀ,LL.M. (1974) *Ceràmica catalana decorada*. Ed. V.Vives, Barcelona.
- CIRICI,A. (1977) *Ceràmica catalana*. Ed. Destino, Barcelona.